



**NORD**

A1 – A4 – A5 - A6 - A7 - A8 - A9 – A32 - A35  
A36 - A57 - A58 – A59 - A60- A10 - A12 - A13 - A14 - A15  
A21 - A22 - A23 – A26 - A27 - A28 – A34

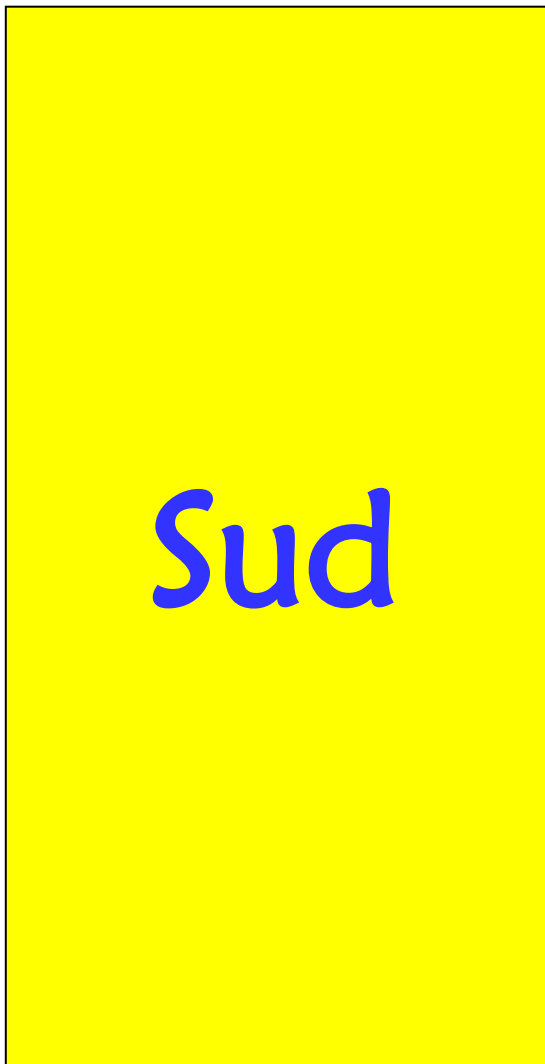
**Nodo di Bologna**

**CENTRO**

A1 - A11 - A12 - A14 - A24 – A25 - A90 “GRA”

**Sud e Isole**

A1 – A2 - A3 - A14 - A16  
A18 - A19 - A20 - A29 - A30





A/14 Bologna - Taranto

tratto **Termoli - Foggia**



**Percorso alternativo**  
*Vigilanza Polizia Stradale*   
**Uscita: Termoli**    **Entrata: Foggia**    155 km  
SS 87 - SS 647- Campobasso – SS 645- Lucera- Foggia



A/14 Bologna - Taranto

tratto **Termoli - San Severo**





A/14 Bologna - Taranto

tratto **San Severo - Cerignola**





A/14 Bologna - Taranto

tratto **Cerignola - Bari Nord**





**A/14 Bologna - Taranto**

**tratto Canosa di Puglia - Bari**



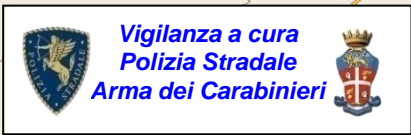


A/14 **Bologna - Taranto**

tratto **Bari Nord - Gioia del Colle**



**Percorso alternativo**  
**Uscita: Bari Nord**  
**Entrata: Gioia del Colle** 46 km  
 SS 16 "Adriatica" – SS100 "Gioia del Colle" – SP 106







A/14 Bologna – Taranto

tratto **Gioia del Colle - Taranto**

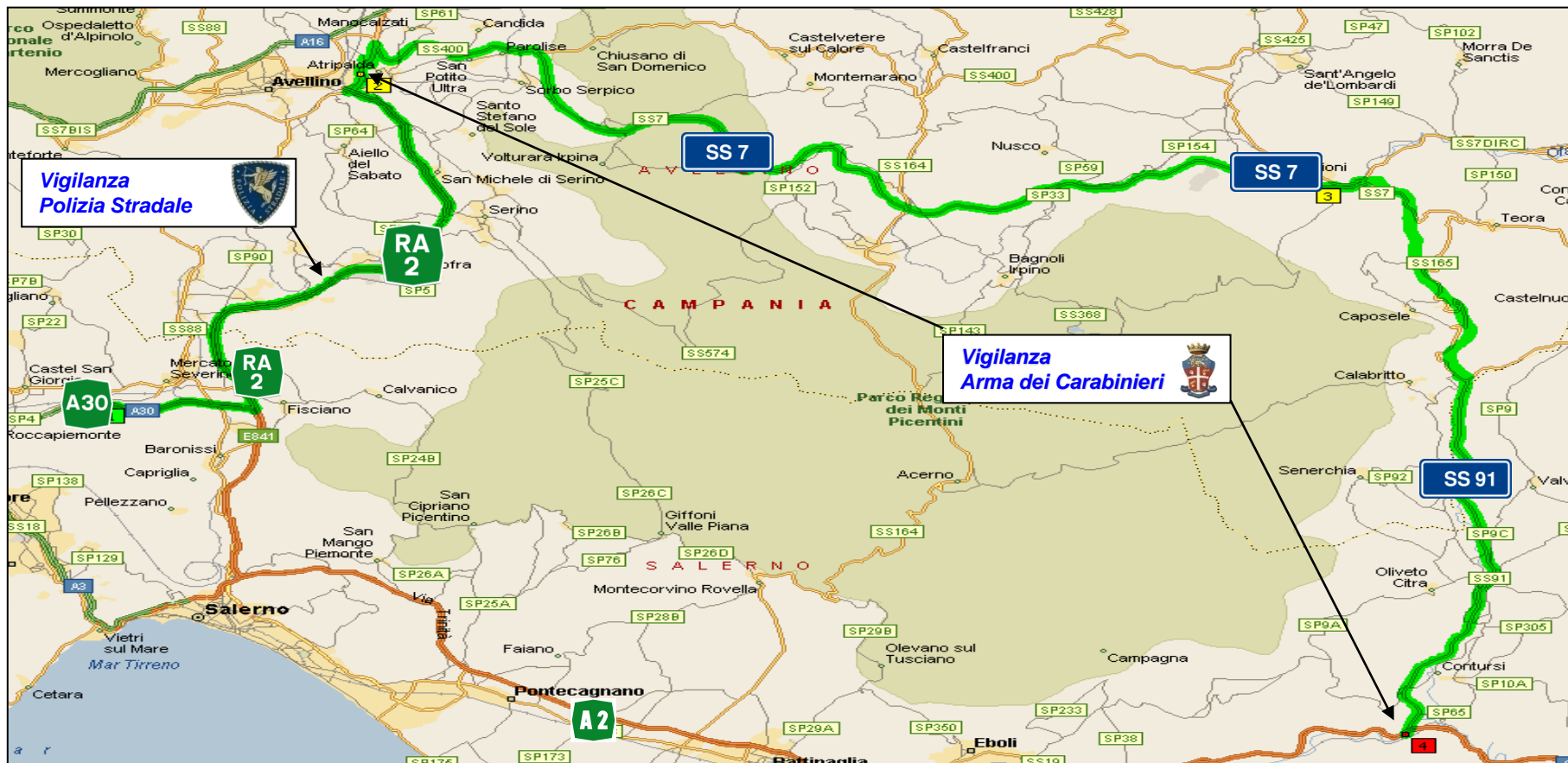


**Percorso alternativo**  
**Uscita: Gioia del Colle**  
**Entrata: Taranto** 51 km  
SS 100 "Gioia del Colle" - SS 7 "Appia"



**Autostrada del Mediterraneo**

tratto **A30 Barriera Salerno - A2 Contursi**



**Vigilanza  
Polizia Stradale**

**Vigilanza  
Arma dei Carabinieri**

**•Percorso alternativo:**

**Uscita: A30 barriera Salerno      Entrata: A2 Contursi      109 km**

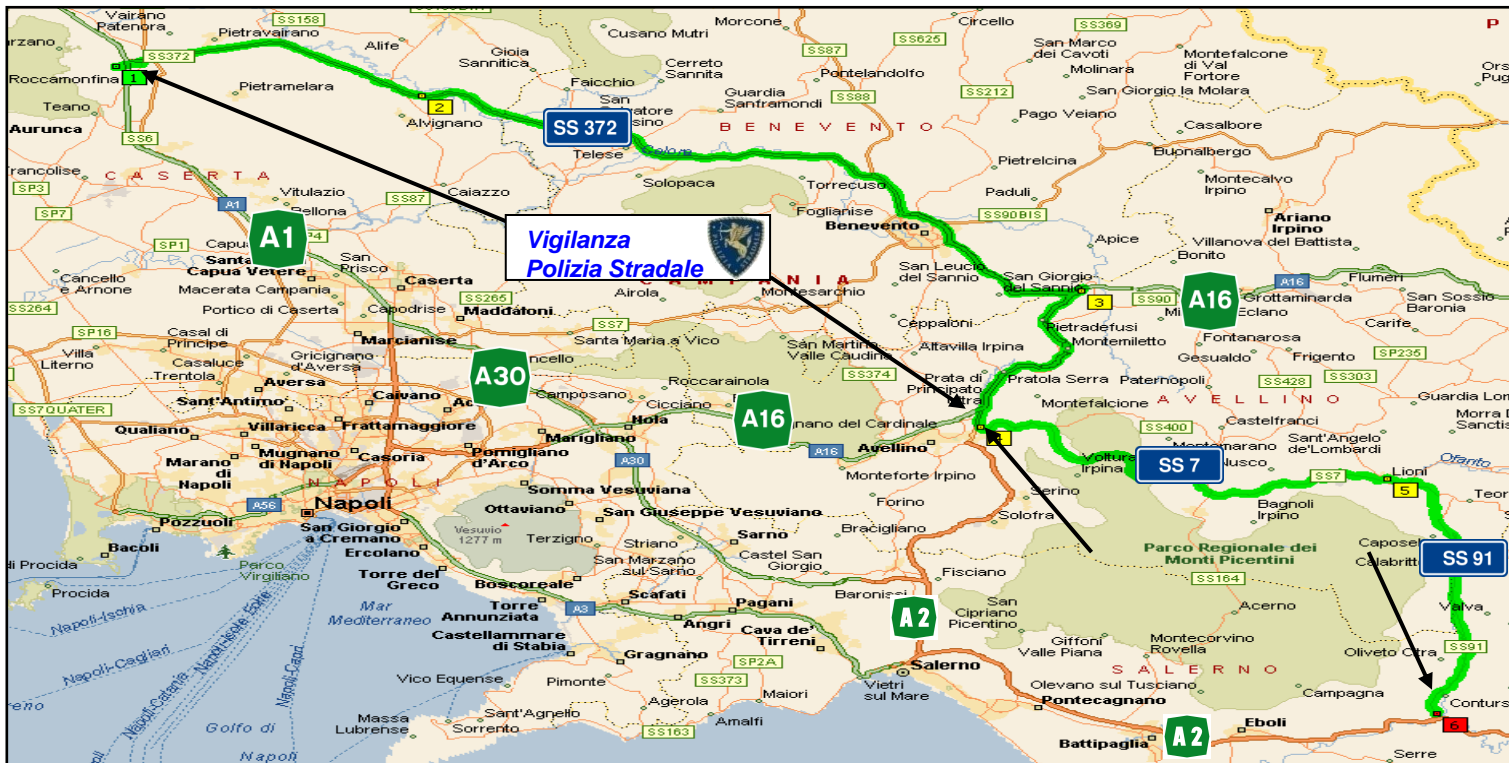
**RA2 "SA-AV"- SS7bis "Terra di Lavoro" – Lioni –SS7 "APPIA" –SS91 "della Valle del Sele" Conza della Campania – Contursi.**



**A2**

**Autostrada del Mediterraneo**

tratto **A1 Caianello** – **A2 Contursi**



**Percorso alternativo:**

**Uscita: A1 Caianello      Entrata: A2 Contursi      235 km**

SS.372 "Telesina" - RA9 "di Benevento"- A16 "Avellino Est"-SS7bis "Terra di Lavoro" – Lioni SS7 "Appia" – SS91 "della Valle del Sele" –Conza della Campania – Contursi Terme..

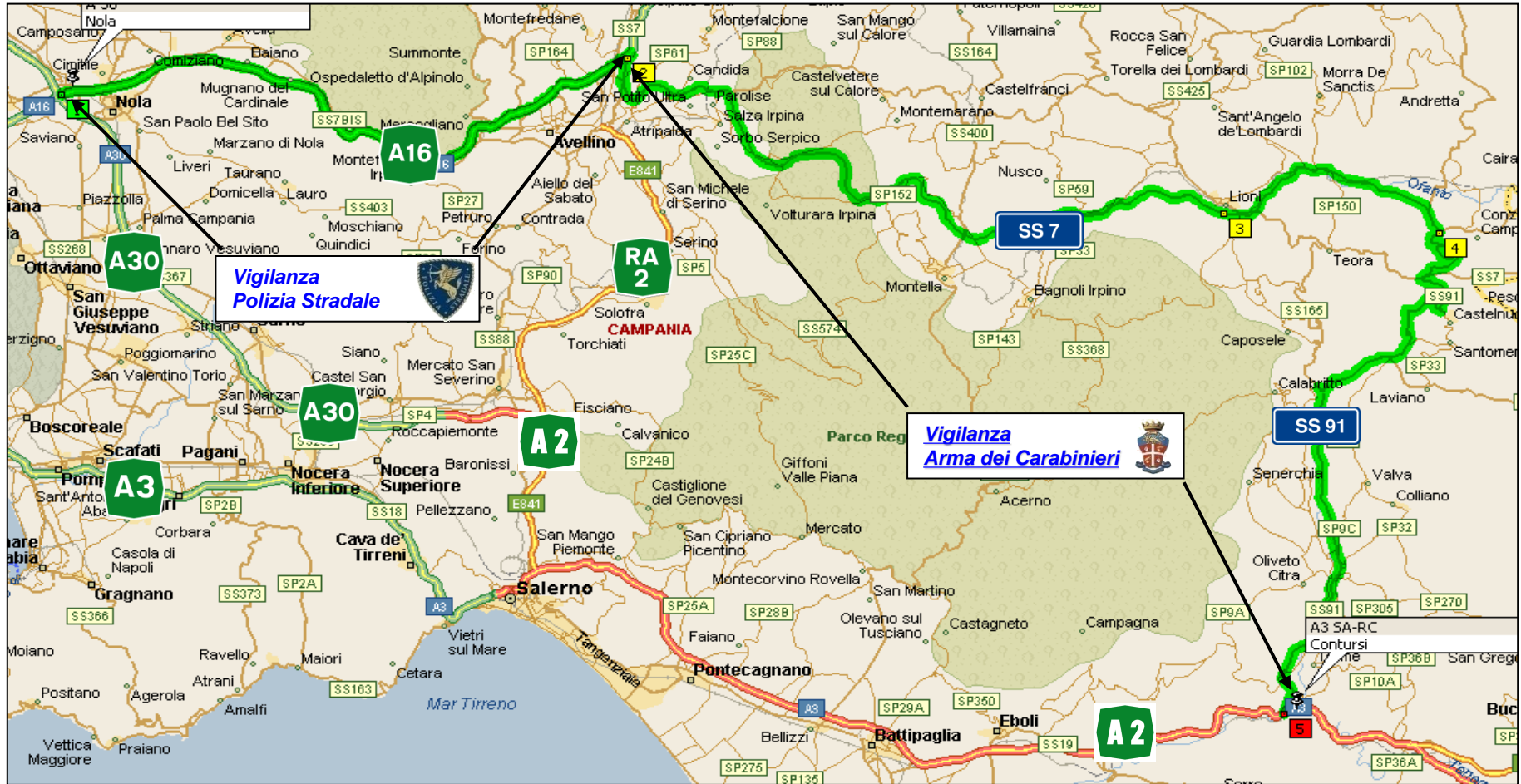
**Vigilanza  
Arma dei Carabinieri**





**Autostrada del Mediterraneo**

tratto **A30 Nola – A2 Contursi**



**Percorso alternativo**

**Uscita: A30 Nola**

**Entrata: A2 Contursi 131,800 km**

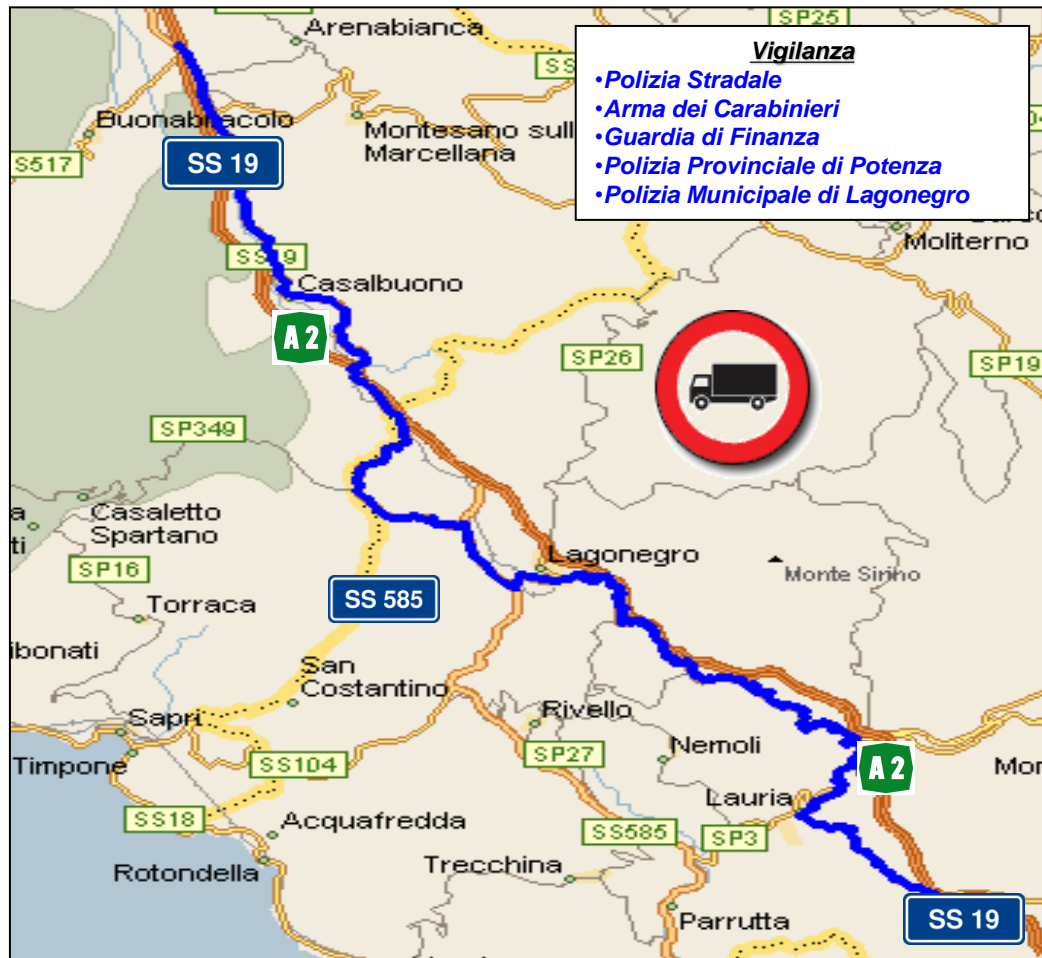
A16 "uscita Avellino est"-SS7bis "Terra di Lavoro" – Lioni – SS91 "della Valle del Sele" –Conza della Campania – Contursi terme.





**Autostrada del Mediterraneo**

tratto **Padula Buonabitacolo - Lauria Sud**



- Vigilanza**
- Polizia Stradale
  - Arma dei Carabinieri
  - Guardia di Finanza
  - Polizia Provinciale di Potenza
  - Polizia Municipale di Lagonegro

**Percorso alternativo**  
 Uscita: **Padula Buonabitacolo**  
 Entrata: **Lauria Sud** 55 km  
 SS 19 "delle Calabrie" – SS 585 "Fondo valle del Noce"- Lagonegro – SP "ex SS 19 delle Calabrie"

**percorso consigliato al traffico leggero**



**A2**

Autostrada del Mediterraneo

tratto **Lagonegro Nord - Lauria Sud**



**Percorso alternativo**

Uscita: **Lagonegro Nord**  
 Entrata: **Lauria Sud** 35 Km

SS585 – Lauria - SP3 – Lauria -SP 100 Fiumicello di Lauria – SP “ex SS19”*delle Calabrie*” -



**Autostrada del Mediterraneo**

**tratto *Lauria Sud – Laino Borgo***

**Percorso alternativo**

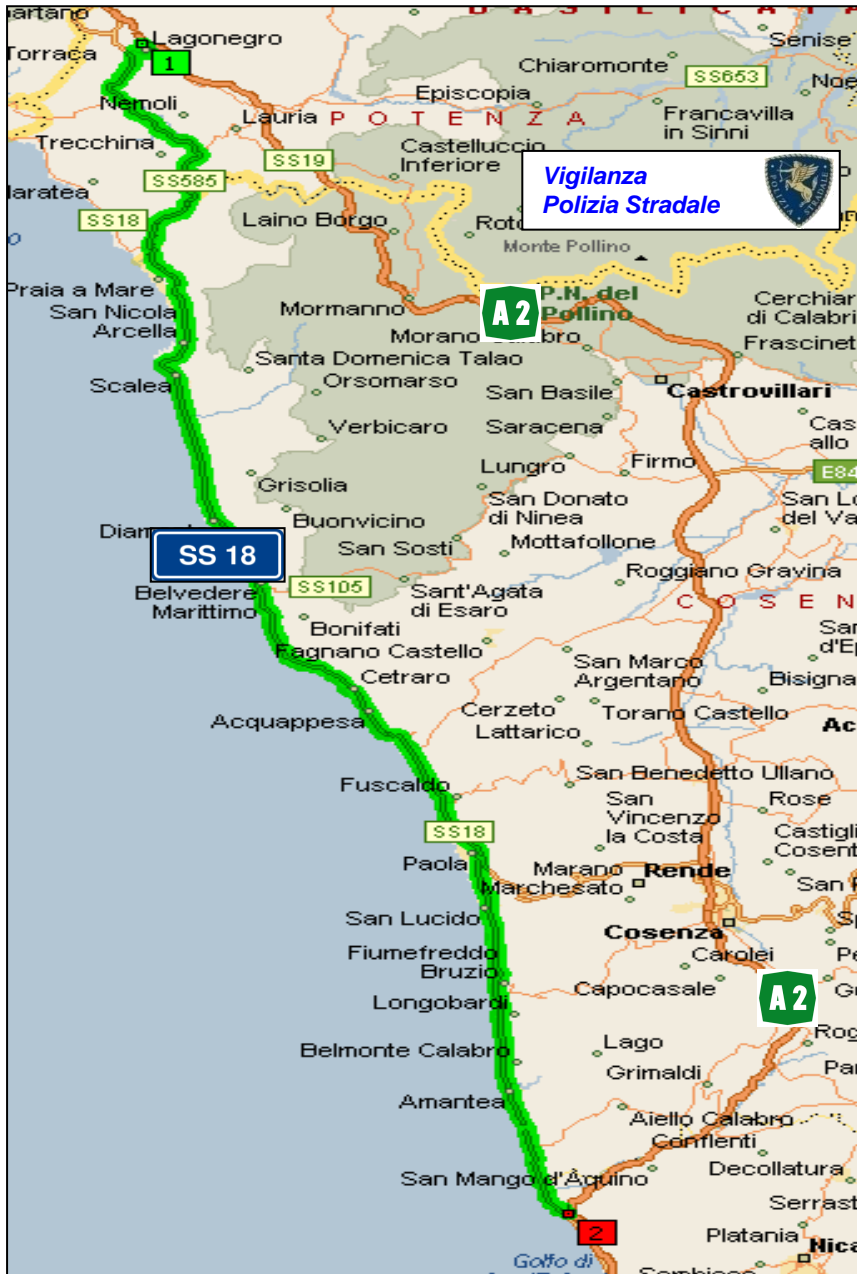
**Uscita: Lauria Sud    Entrata: Laino Borgo**

S.P. ex S.S. 19 - si prosegue sulla S.P. 241 e sulla S.P. 133 con rientro in A2 allo svincolo di Laino Borgo



**Vigilanza**  
 •Arma dei Carabinieri  
 •Guardia di Finanza  
 •Polizia Provinciale di Potenza





**Autostrada del Mediterraneo**  
**Tratto *Lagonegro Nord - Falerna***

**Percorso alternativo**

**Uscita: Lagonegro Nord**

**Entrata: Falerna 146 km**

SS 585 "Fondo Valle del Noce"- Praia Mare  
 SS18 "Tirrena Inferiore"- Scalea- Diamante  
 Paola- Amantea- Falerna



**percorso vietato ai  
 veicoli superiori a  
 3,5 ton.**



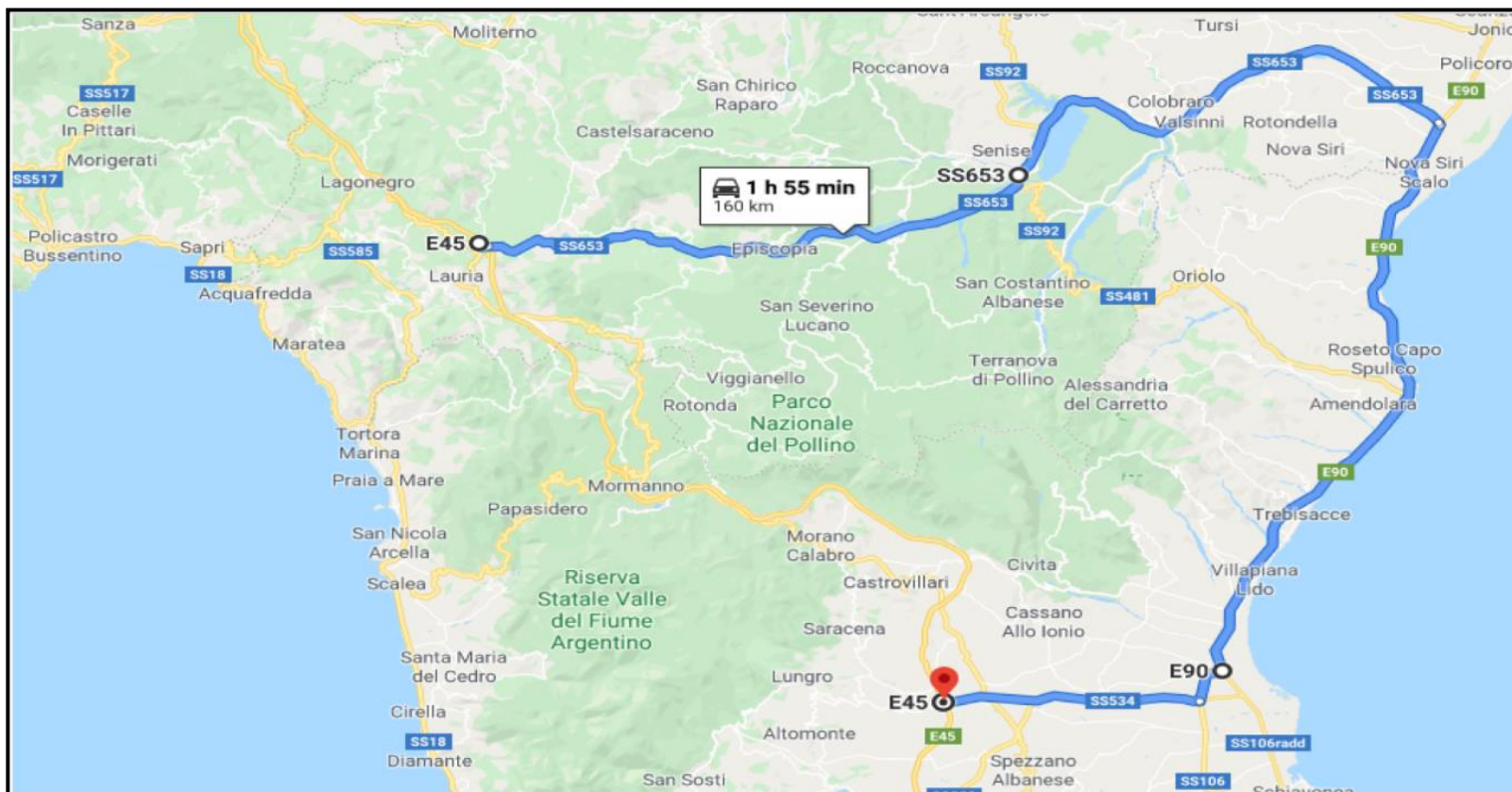
**Autostrada del Mediterraneo**

**tratto Lauria Nord – Sibari - Firmo**

**Percorso alternativo**

Uscita: **Lauria Nord** Entrata: **Sibari – Firmo** 160 km

SS 653 “della Valle del Sinni “ - SS106 jonica - SS 534 rientro in A/2  
**Sibari - Firmo.**





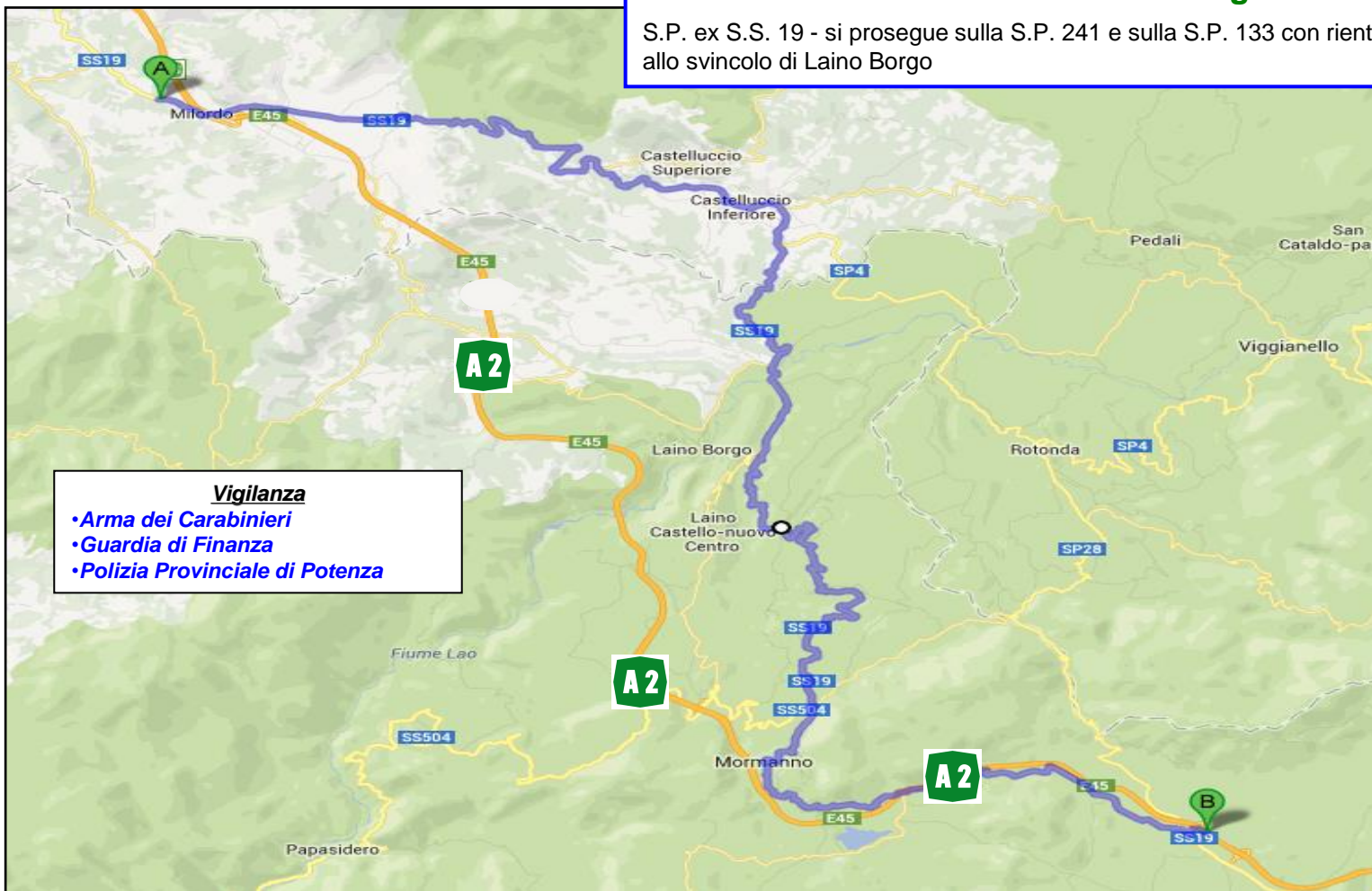
**Autostrada del Mediterraneo**

**tratto *Lauria Sud – Laino Borgo***

**Percorso alternativo**

**Uscita: Lauria Sud    Entrata: Laino Borgo**

S.P. ex S.S. 19 - si prosegue sulla S.P. 241 e sulla S.P. 133 con rientro in A2 allo svincolo di Laino Borgo



**Vigilanza**  
 •Arma dei Carabinieri  
 •Guardia di Finanza  
 •Polizia Provinciale di Potenza



**Autostrada del Mediterraneo**

**tratto Atena Lucana – Sibari - Firmo**

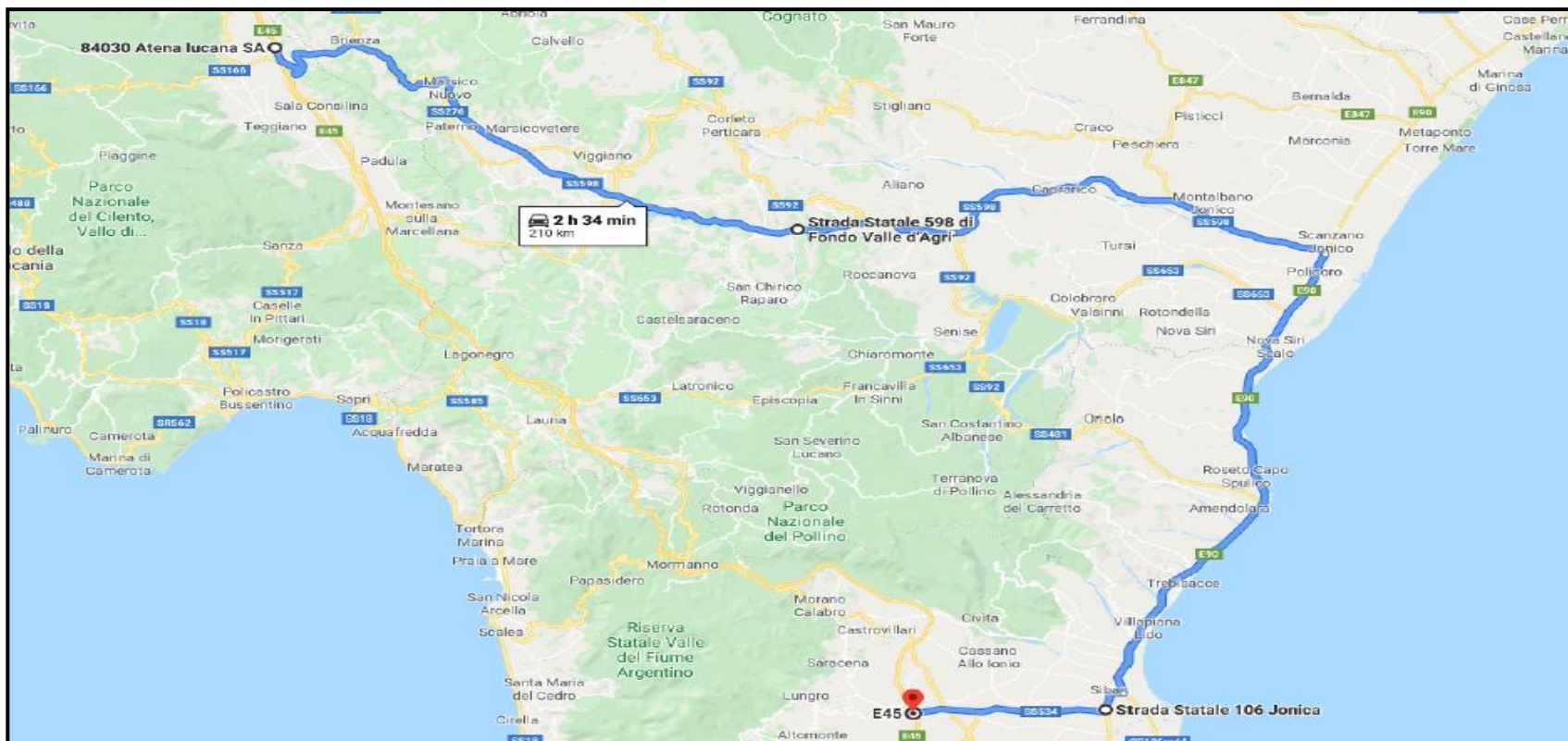
Sud



**Percorso alternativo**

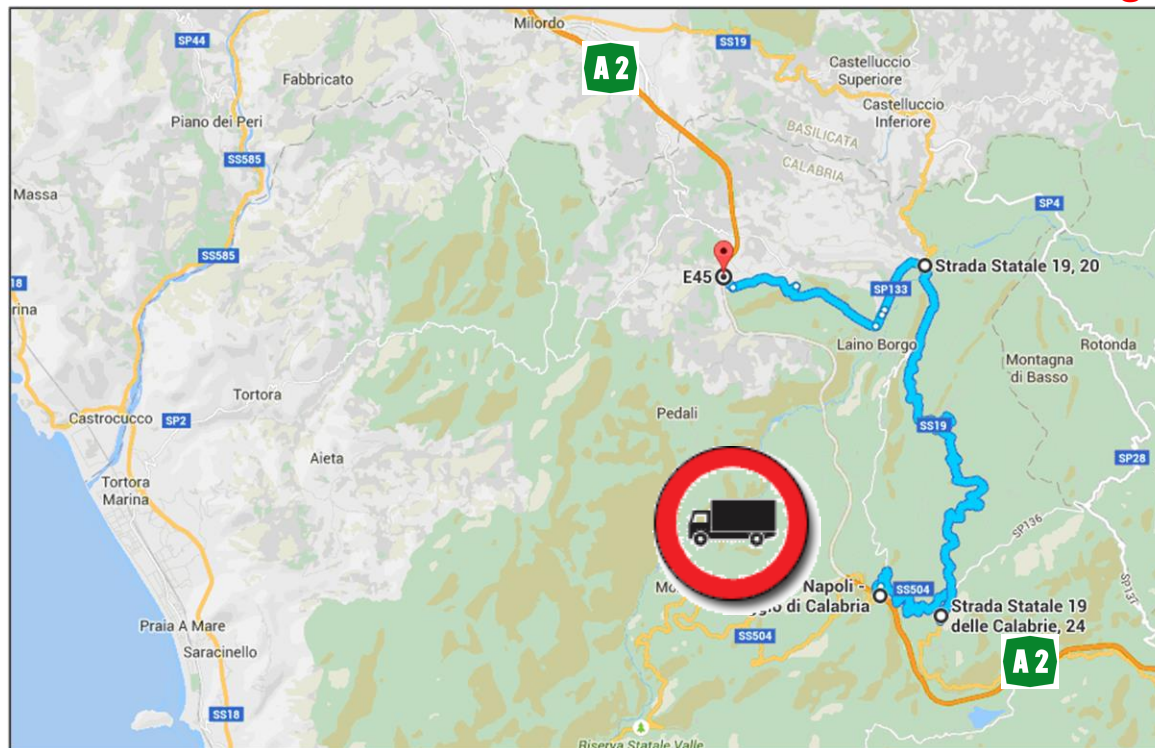
**Uscita: Atena Lucana / Entrata: Sibari-Firmo 210 km**

**SS 598 "Fondo Valle Agri " - SS106 jonica - SS 534 rientro in A/2 Sibari-Firmo.**





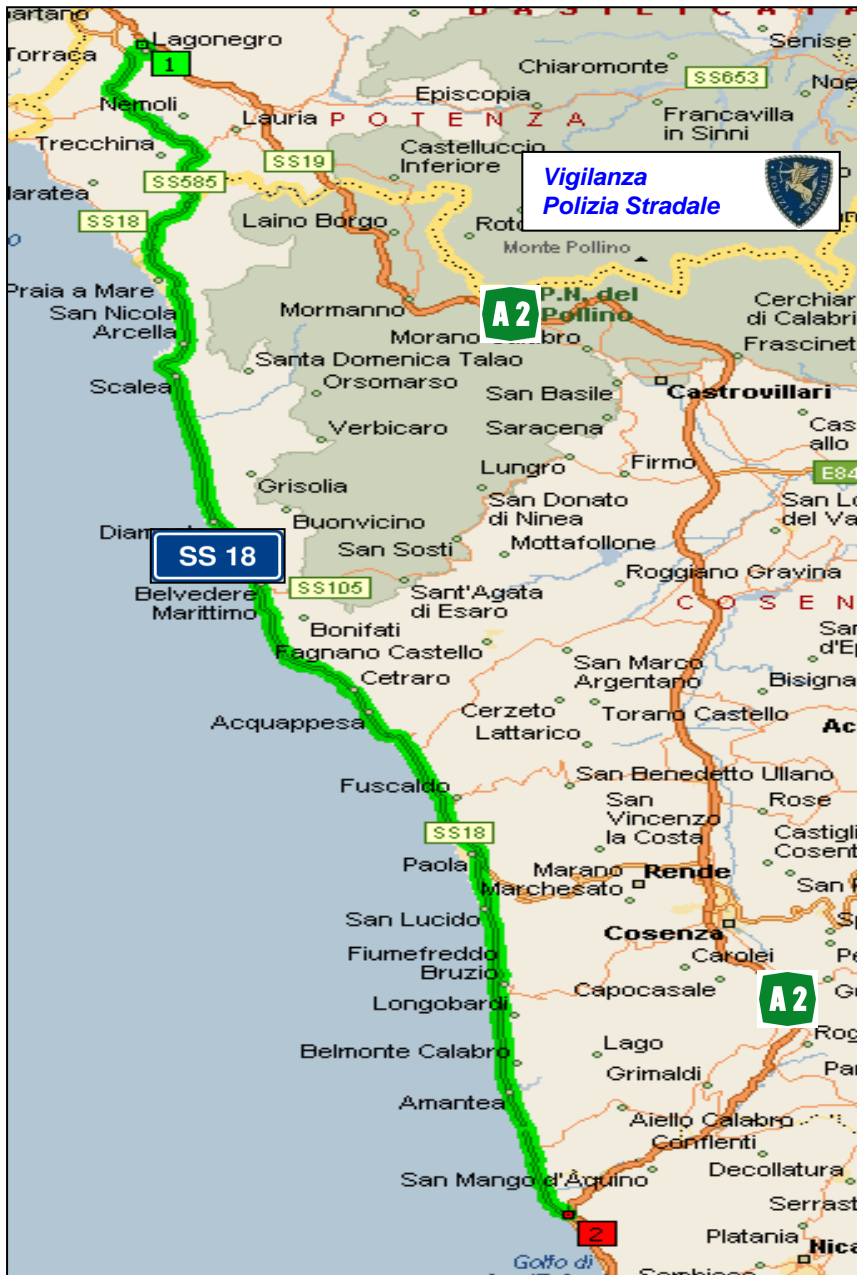
**Autostrada del Mediterraneo tratto Mormanno – Laino Borgo**



**Vigilanza**  
**Arma dei Carabinieri** 

**Percorso alternativo** Uscita: **Mormanno** Entrata: **Laino Borgo** Km 26  
SP 3 – SP 146 – Strade Comunali Laino Castello – SP 134 – EX SS19 – SP 133 – Strade Comunali Laino Borgo – Rientro in A/2 Sv. Laino Borgo.

**percorso consentito solo ai veicoli fino a 3,5 T**



**Autostrada del Mediterraneo**  
 tratto **Padula Buonabitacolo - Falerna**

**Percorso alternativo**

Uscita: **Lagonegro Nord**

Entrata: **Falerna** 146 km

SS 585 "Fondo Valle del Noce"- Praia Mare  
 SS18 "Tirrena Inferiore"- Scalea- Diamante  
 Paola- Amantea- Falerna



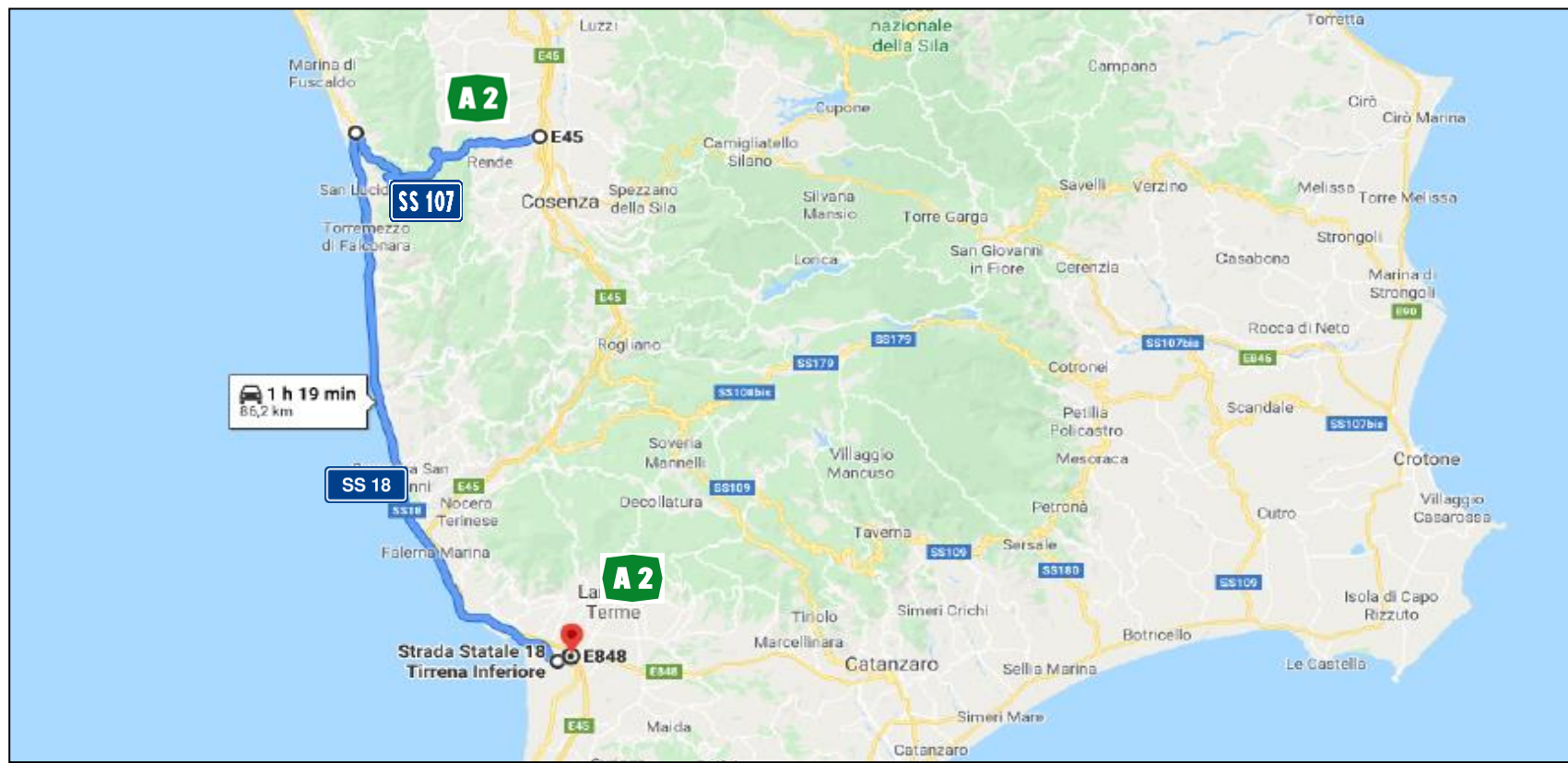
**percorso vietato ai  
 veicoli superiori a  
 3,5 ton.**



**A/2 DEL MEDITERRANEO**

**tratto Cosenza - Lamezia Terme**

**Percorso alternativo proposto 86,2 Km**  
**A/2 Uscita: Cosenza Nord**  
 S.S. 107 "Silana Crotonese" fino a Paola - S.S. 18 fino a Lamezia Terme **con rientro in A/2**





## A2

### Autostrada del Mediterraneo

Vigilanza  
Polizia Stradale

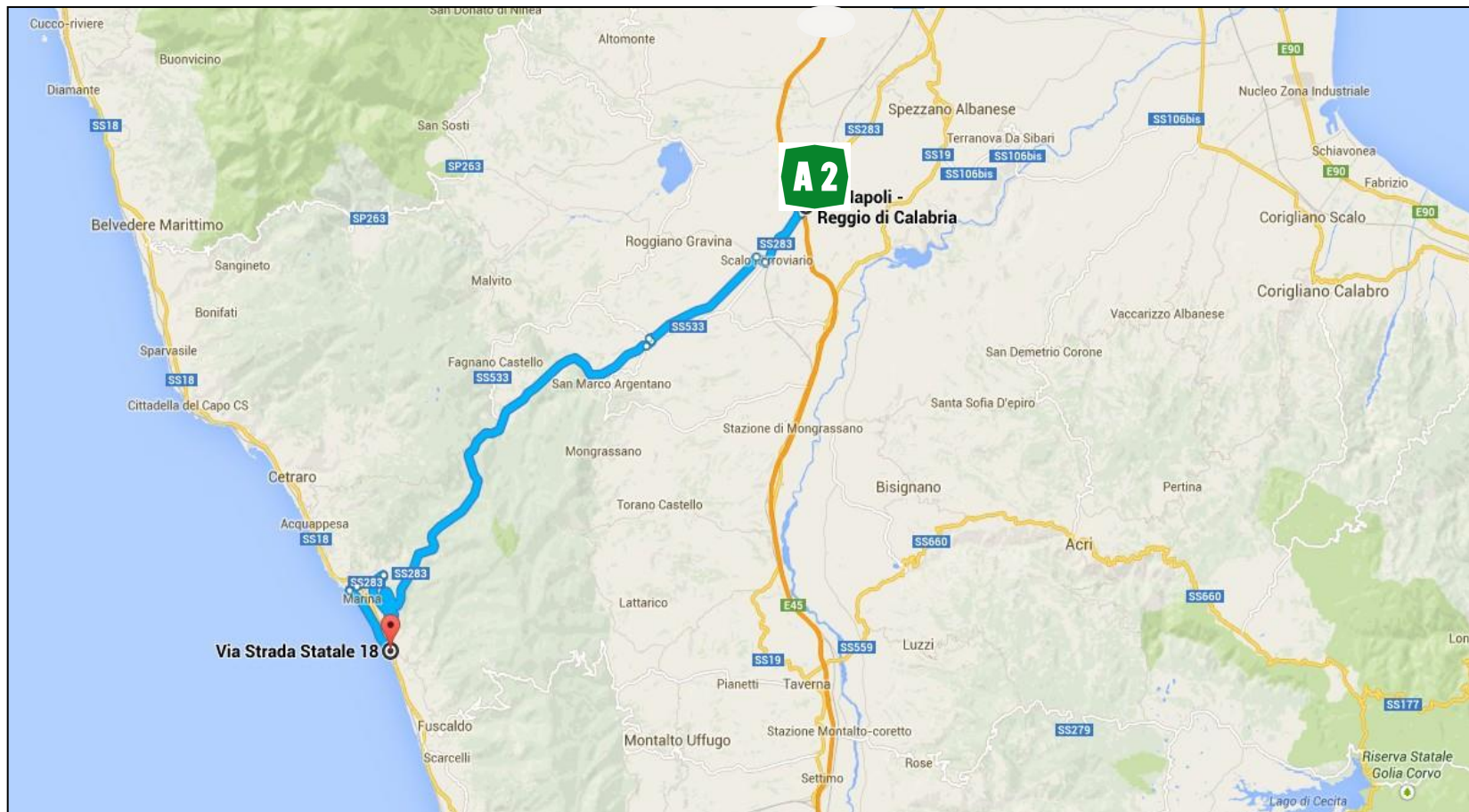


Vigilanza  
Arma dei Carabinieri



### Percorso alternativo

Uscita **Tarsia Nord** 42.1 Km  
SS 283 – SS 18







**Autostrada del Mediterraneo**

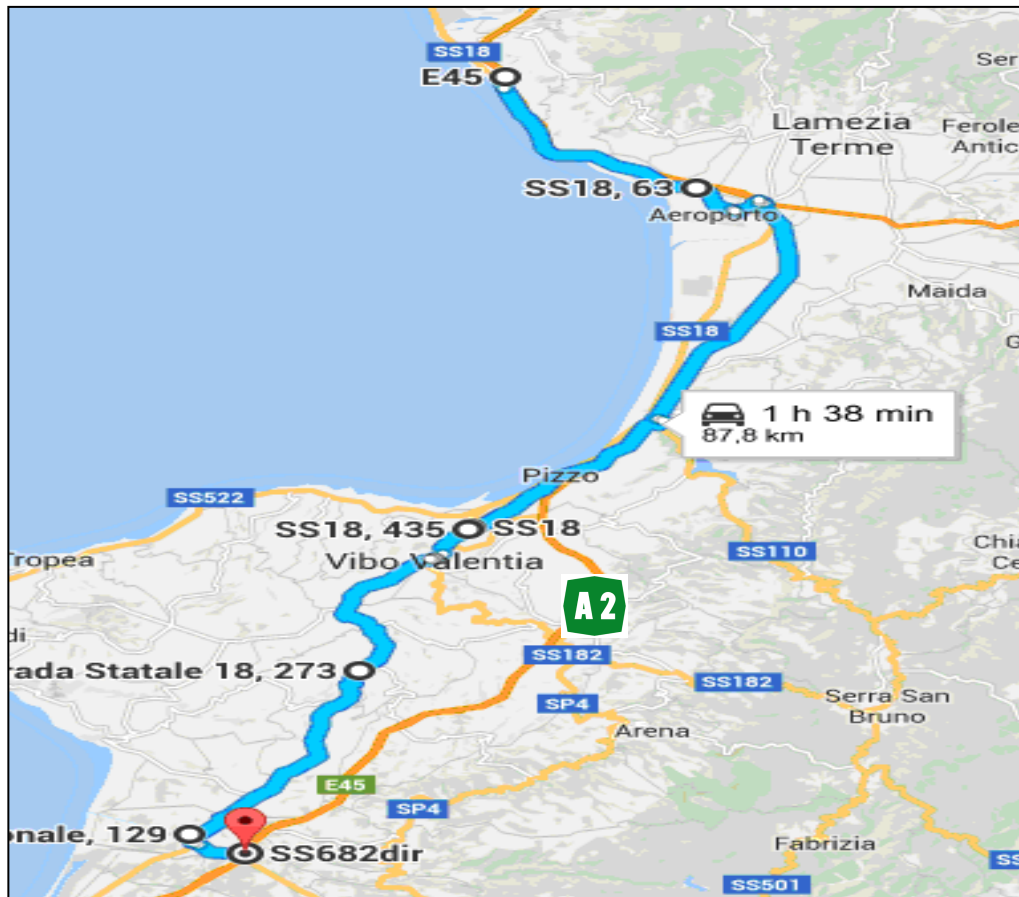
**Percorso alternativo**

Uscita **Falerna** Entrata: **Rosarno** Km 87,8 – SS 18

Vigilanza  
Polizia Stradale



Vigilanza  
Arma dei Carabinieri



***percorso consigliato ai veicoli fino a 3,5 T***





**Autostrada del Mediterraneo**

**tratto Rosarno - Scilla**



**Vigilanza**  
**Arma dei Carabinieri**



**SS 682**  
S.G.C. Jonio - Tirreno

**SS 106**

**Percorso alternativo**

**Uscita: Rosarno** 38 Km  
SS682 "S.G.C. -Jonio-Tirreno" - SS106 "Jonica"



# Sicilia

A18

A19

A20

A29

A29 dir

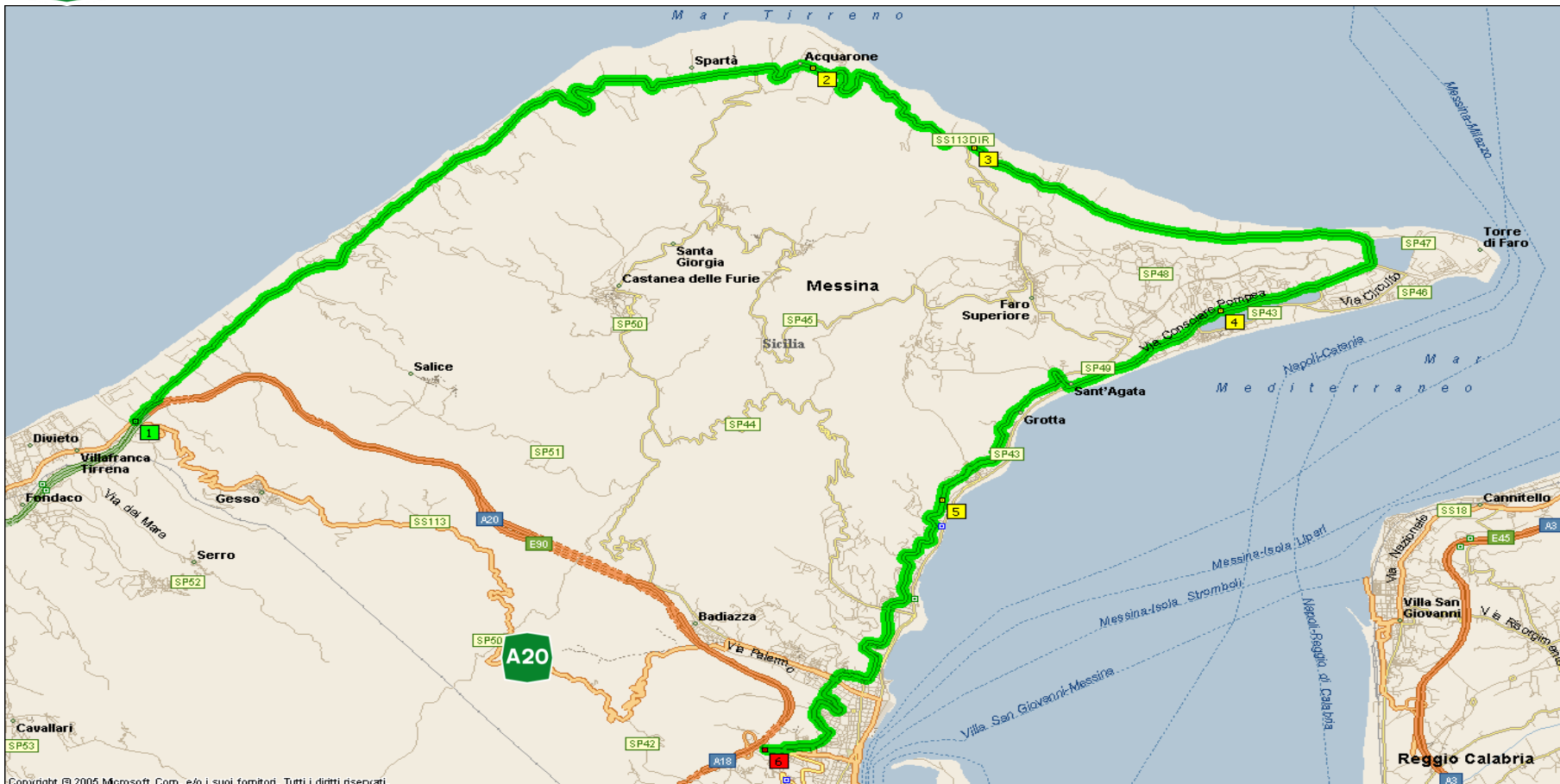




A/20 Messina - Palermo

tratto **Messina - Villafranca Tirrena**

Sud



Copyright © 2005 Microsoft Corp. e/o i suoi fornitori. Tutti i diritti riservati.

**Percorso alternativo**

Uscita: **A 20 Messina Bocchetta**

Entrata: **Villafranca Tirrena 36 Km**

Via Regina Margherita e Viale Regina Elena SS 113 dir **“Settentrionale Sicula”**

**Vigilanza  
Arma dei Carabinieri**





A/20 Messina - Palermo

tratto **Villafranca Tirrena - Pollina**



**Percorso alternativo**

Uscita: **Villa Franca Tirrena**

Entrata: **Castelbuono-Pollina**

154 Km



Vigilanza a cura  
Polizia Stradale  
Arma dei Carabinieri



SS 113 "Settentrionale Sicula" - Spadafora - Barcellona Pozzo di Gotto - Gioiosa Marea - Torrenova - Santo Stefano di Camastra



**A/19 Palermo - Catania**  
**tratto A20 - Palermo**



**A/20 Messina - Palermo**  
**tratto Cefalù - A19**



## Percorso alternativo A19

Uscita: **Trabia** Entrata: **Palermo** **25,4 Km**

SS 113 " **Settentrionale Sicula** " - San Nicola l'Arena - Bagheria - Ficarazzi - via Messina Marine - via Emiro Giafar

## Percorso alternativo A20

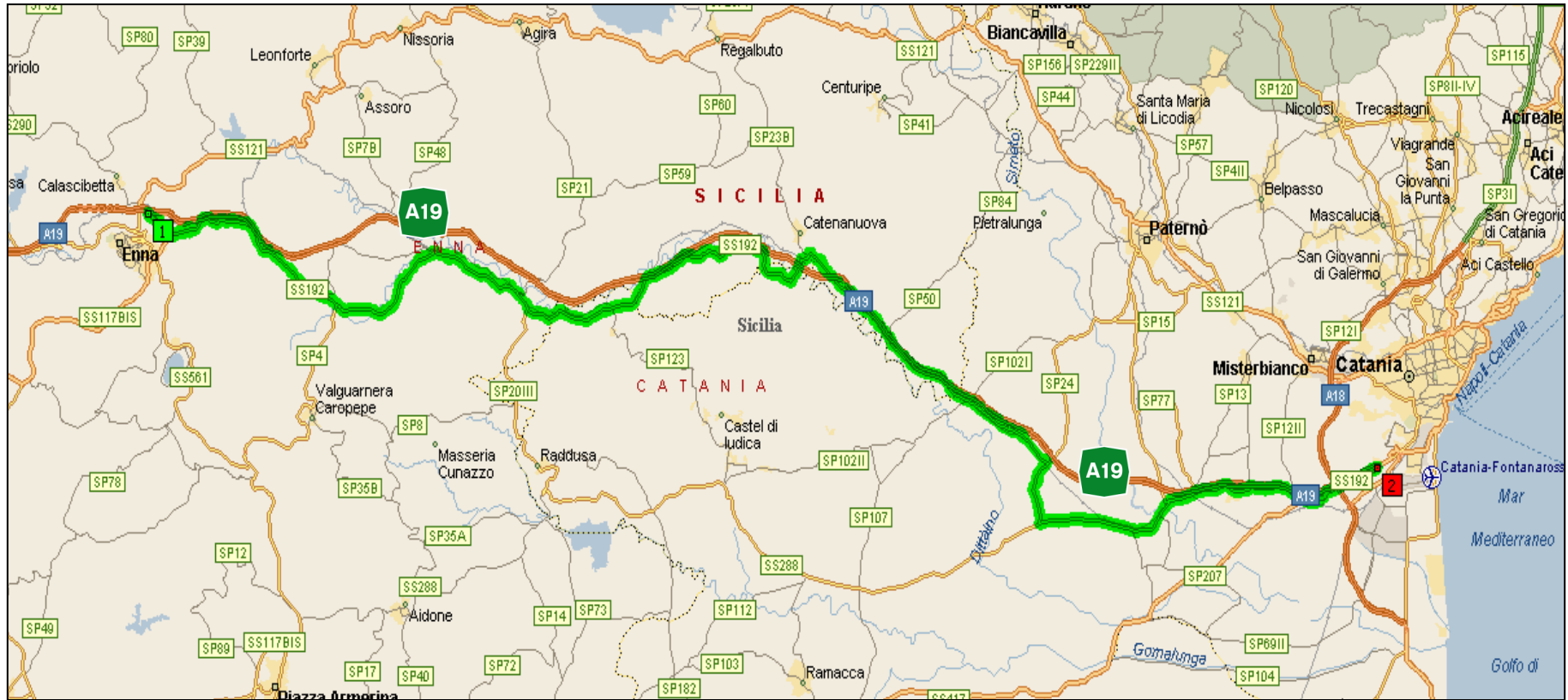
Uscita: **Cefalù**  
 Entrata: **Agglomerato Industriale** **18 Km**

SS 113 " **Settentrionale Sicula** " - Campofelice di Roccella - Buonfornello



**A/19 Palermo - Catania**

**tratto Enna - Catania**



**Percorso alternativo**

**Uscita: Enna Catania SS 192 85 Km**

SS 192 "Valle del Dittaino" Enna - Catenanuova - Catania

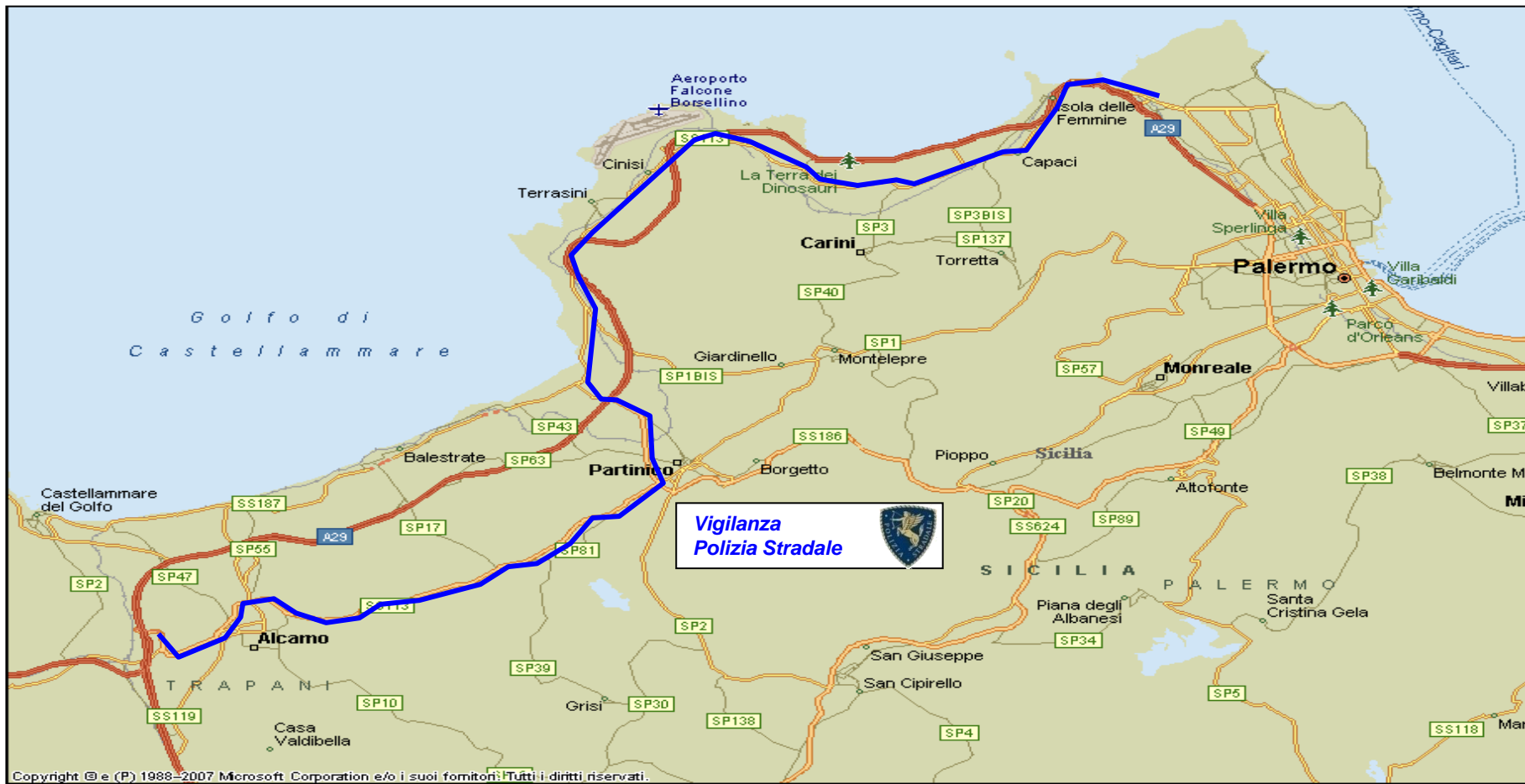






A/29 Palermo - Mazara del Vallo

tratto **Palermo - Alcamo**



**Percorso alternativo**

Uscita: **Palermo**    Entrata: **Alcamo**    59 Km

Isola delle Femmine - SS113 "Settentrionale Sicula" - Capaci - Terrasini - Partinico - Alcamo

Copyright © e (P) 1988-2007 Microsoft Corporation e/o i suoi fornitori. Tutti i diritti riservati.




**A/29 Palermo - Mazara del Vallo**

**A/29 dir Alcamo - Trapani**

**tratto Palermo - Trapani**



**Percorso alternativo**

*Vigilanza*  
**Arma dei Carabinieri** 

**Uscita: Dattilo**      **Trapani**    28 Km

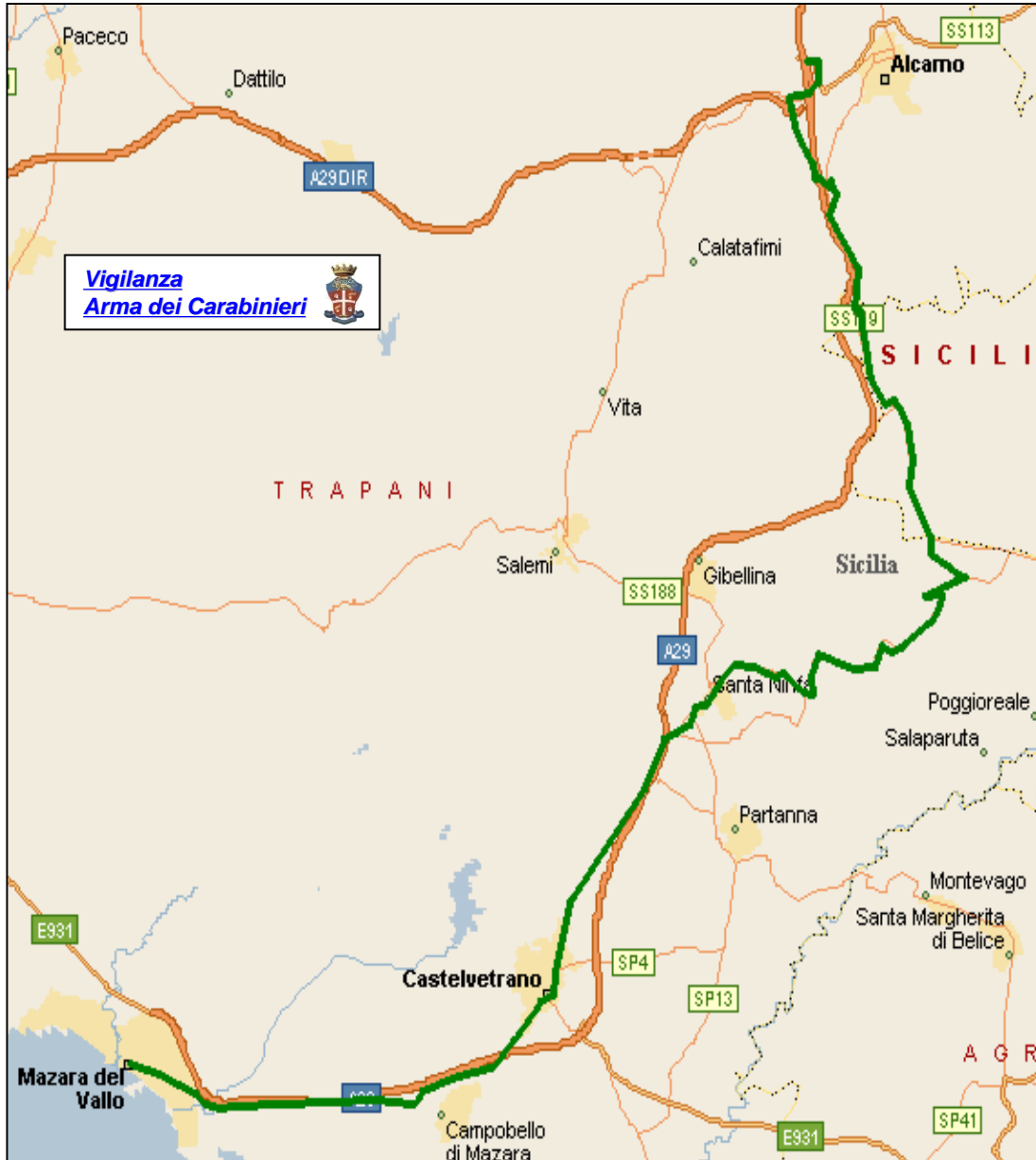
Dattilo -, SS113 -Napola - SP21- Marausa - Birgi

**Percorso alternativo**

*Vigilanza*  
**Polizia Stradale** 

**Uscita: A 29 Castellammare del Golfo**      **Trapani**    39 Km

Castellammare del Golfo - SS187 - Balata di Badia - San Marco- Trapani



**A29**

**A/29 Palermo - Mazara del Vallo**  
**tratto Alcamo - Mazara del Vallo**

**Percorso alternativo**

**Uscita: Alcamo Est**

**Mazara del Vallo 80 Km**

SS119 - Santa Ninfa - Castelvetrano  
Campobello di Mazara - Mazara del Vallo



**A/18 Messina - Gela**  
**tratto Messina - Catania**

### **Percorso alternativo**

**Uscita: Messina Bocchetta**

**Entrata : Catania 85 Km**

Messina – SS 114 “**Orientale Sicula**” Giardini di Naxos - Giarre -  
Acireale - Catania via Aci Castello



**A/18 Messina - Gela**  
**tratto Catania - Siracusa**

**Percorso alternativo**

**Uscita: Catania**

**Entrata: Siracusa 50 Km**

SS 114 " Orientale Sicula "