

Estate 2023



MINISTERO
DELL'INTERNO



VIABILITÀITALIA





A/10 Genova - Ventimiglia

tratto **Ventimiglia - Savona - Genova**

Percorso alternativo

Vigilanza
Polizia Stradale



Uscita: **Savona**

Entrata : **Genova Prà** 36,8 km

SS1 "Aurelia"-Celle Ligure-Varazze-Arenzano-Genova Prà



Percorso alternativo

Vigilanza
Arma dei Carabinieri



Uscita : **Ventimiglia**

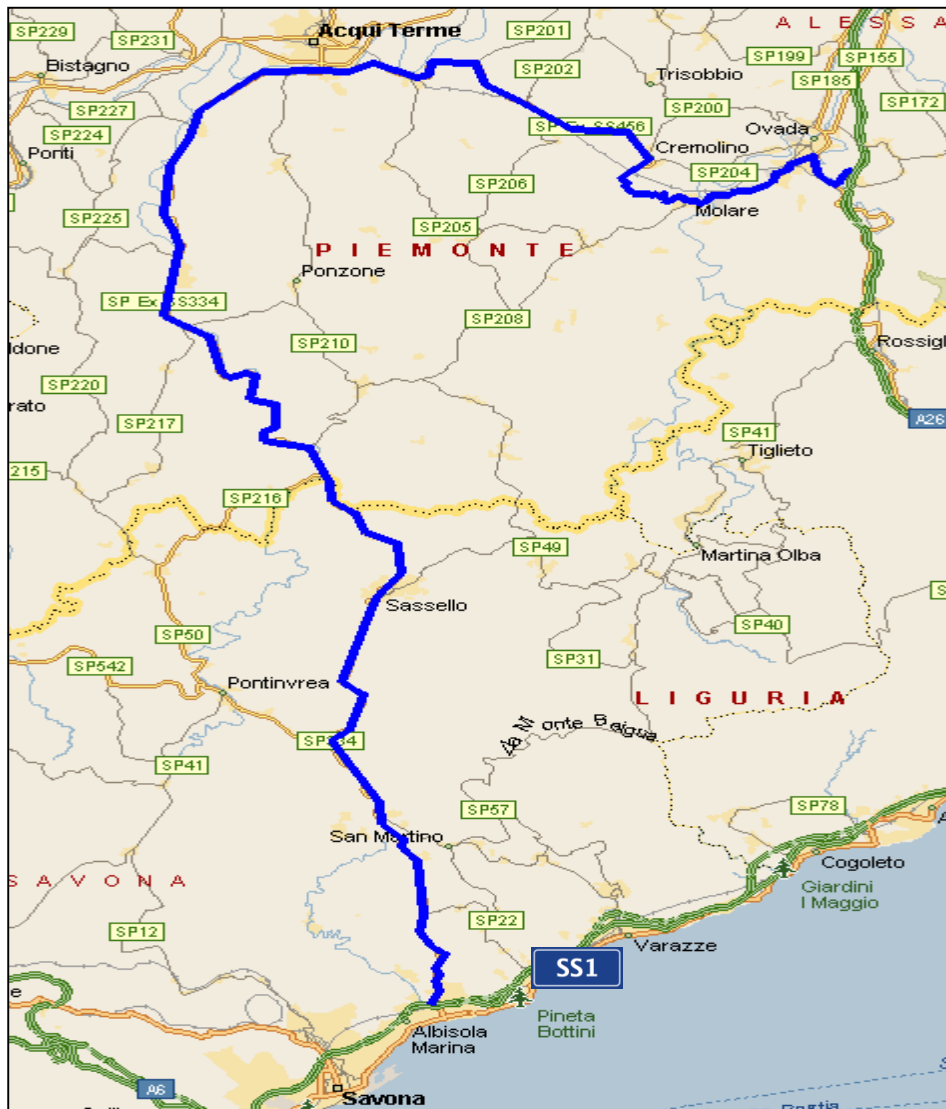
Entrata: **Savona** 118,7 km

SS1 "Aurelia"-Bordighera-Sanremo-Imperia-Diano Marina -
Alassio-Finale Ligure-Savona



A/10 Genova - Ventimiglia

tratto **Ventimiglia - Savona - Genova**



Vigilanza
Arma dei Carabinieri



Percorso alternativo

Uscita: **A10 Albisola**

Entrata: **A26 Ovada**

74 km

SP334 – Sassello – Acqui Terme – SS 456 - Ovada



Percorso alternativo *Vigilanza Arma dei Carabinieri*



Uscita: **A5 Pont Saint Martin**

Entrata: **SS26 dir Courmayeur – T1 86 km**

SS26 – Pont Saint Martin – Pré S. Didier–SS26 dir Courmayeur – T1



Percorso alternativo



Vigilanza
Polizia Stradale
Arma dei Carabinieri



Uscita : **Torino**

Entrata: **Quincinetto**

53 km

SR.11 "Padana Superiore"- Torino – Chivasso

SS.26 "della Valle d'Aosta"- Chivasso – Ivrea – Quincinetto



A/32 Torino - Bardonecchia

tratto **Torino – Susa - Bardonecchia**

Percorso alternativo
Uscita: Susa
Entrata : Bardonecchia 38,2 km
 SS.24 "del Monginevro"- Susa – Oulx
 SS.335 "di Bardonecchia" - Oulx – Bardonecchia"



Percorso alternativo
Uscita : Torino
Entrata: Susa 34,8 km
 SSP.24 "del Monginevro"- Torino – Alpignano – Bussoleno – Susa
 SS.25 "del Moncenisio"- Torino – Avigliana – Bussoleno – Susa



A/6 Torino - Savona


tratto **Millesimo - Savona**





A/6 Torino - Savona

tratto **Ceva - Savona**



Vigilanza Arma dei Carabinieri



Percorso alternativo

Uscita: A6 Ceva
Entrata: A10 Finale Ligure Km 65

Ceva- SP 450- Millesimo- SP51- Caragna- Calizzano- SP450 Finale Ligure

Percorso alternativo

Uscita: A6 Ceva
Entrata: A10 Finale Ligure Km 51

Ceva- SS. 28 –Bagnasco- SP490 – SP51- Caragna- Calizzano- SP450- Finale Ligure (divieto ai veicoli sup. a 12 mt. tra Melogno e Finale L.)

Percorso alternativo

Uscita: A6 Ceva
Entrata: A10 Albenga Km 56

Ceva- SS. 28 –Garessio- SS. 582- Erli- Zuccarello-Albenga (divieto di transito dal km 15+673 al km.22+950 ai mezzi superiori alle 7,5t, dal 06/06/2021 fino alle ore 22:00 del 21/12/2021)

Percorso alternativo

*Vigilanza
 Polizia Stradale*



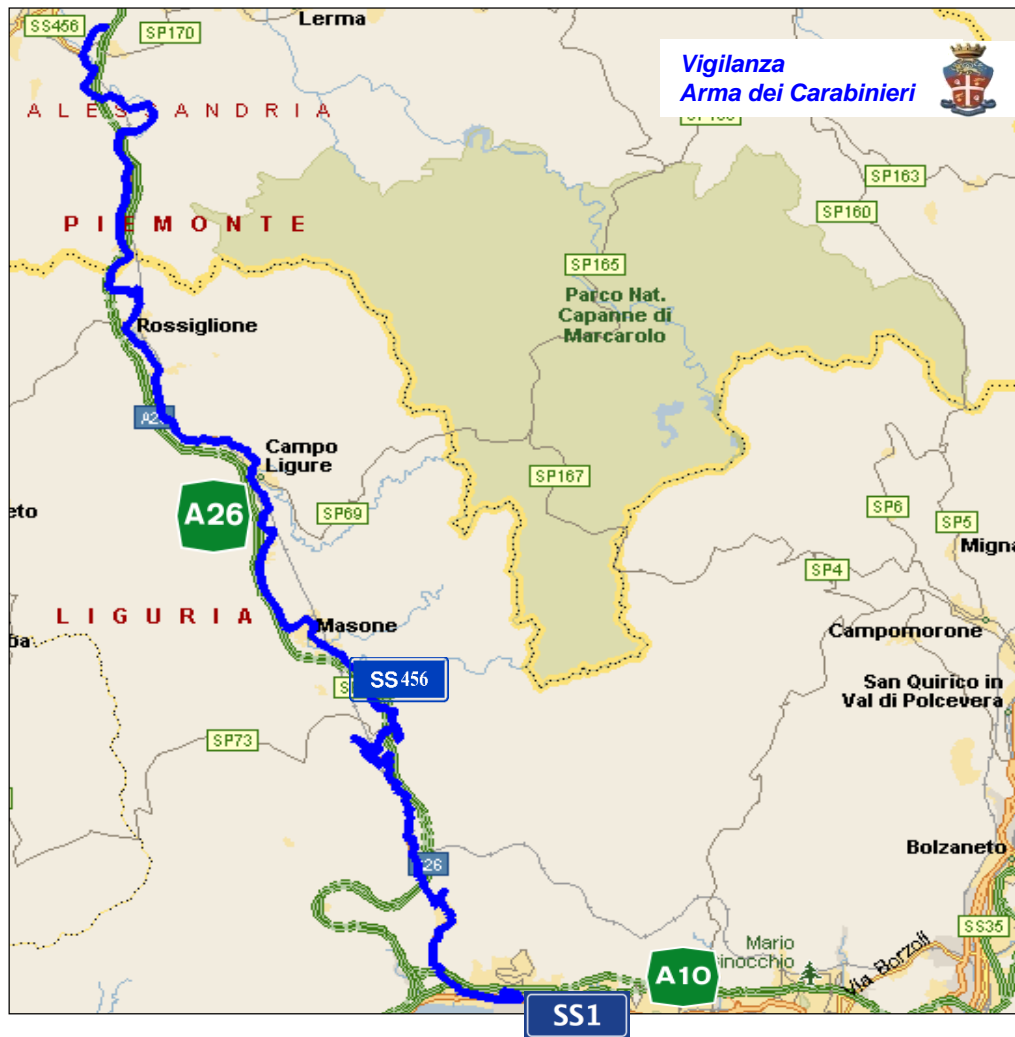
Uscita: A6 Ceva
Entrata: A10 Imperia Km 78

Ceva- SS. 28 –Garessio –Ormea-Ponte di Nava-Pieve di Teco-Sarola-Imperia



A/26 Genova Prà - Gravellona Toce

tratto **Ovada - Genova Prà**



Percorso alternativo

Uscita : **A26 Ovada**

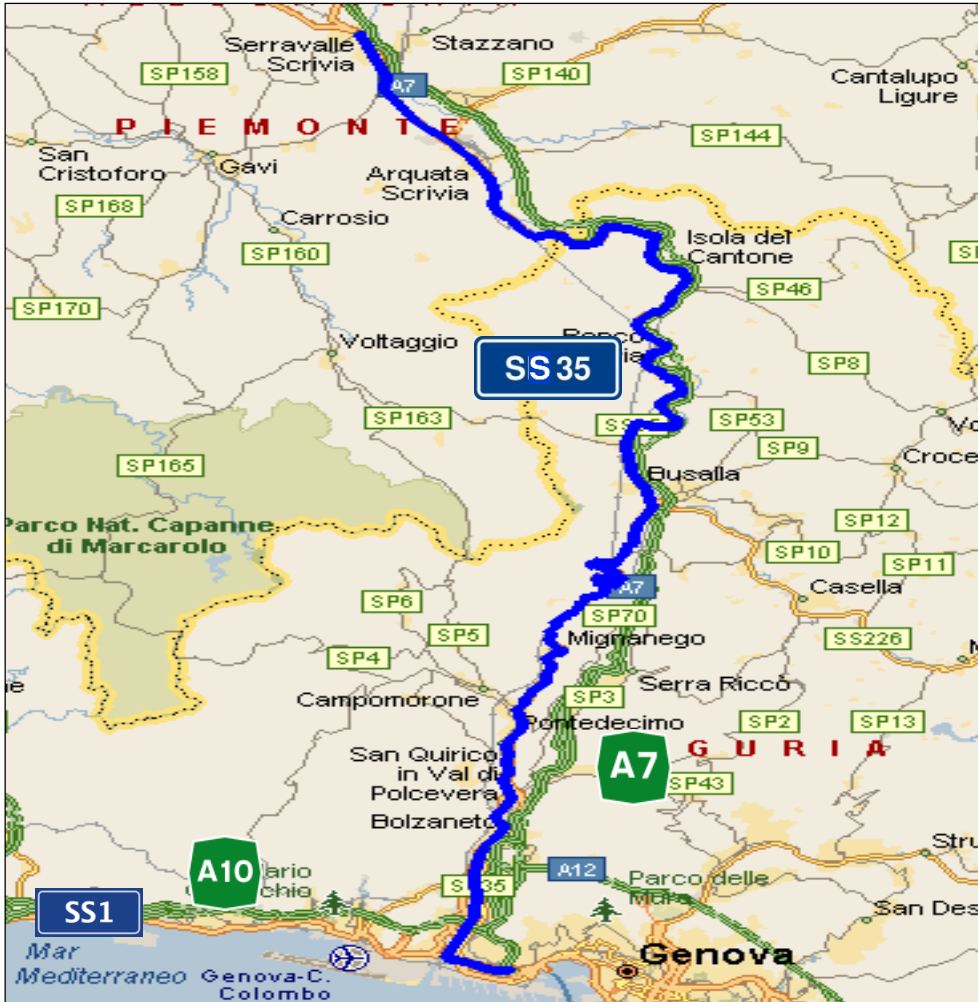
Entrata: **A10 Genova Prà** **36.7 km**

SP170 - SS456 "del Turchino" - Rossiglione - Masone
 Roverazza - SS1 "Via Aurelia"- Genova Prà



A/7 Milano - Genova

tratto **Serravalle Scrivia - Genova**



Percorso alternativo

Uscita: **Serravalle Scrivia**

Entrata: **Genova Ovest 49,6 km**

Serravalle Scrivia – SS 35 “*dei Giovi*” - Ronco Scrivia Busalla - via G. Rossini GE.

In caso di blocco della circolazione nel tratto autostradale della A/7 tra Genova e Serravalle Scrivia (AL), tutto il traffico potrà essere indirizzato sulla SS 35 «dei Giovi» sino a Busalla.

Da Busalla a Genova/Bolzaneto, invece, sarà necessario reindirizzare i soli mezzi pesanti verso la A/26, in quanto sulla S.S. 35 «dei Giovi», in località Mignanego (GE), esiste il divieto di transito per i veicoli aventi altezza superiore a 2,5 metri.

Vigilanza
Polizia Stradale





A12

A/12 Genova - Roma

tratto **Genova - Lavagna - Sestri Levante**



Vigilanza
Arma dei Carabinieri

Percorso alternativo

Uscita: **Lavagna** Entrata: **Genova** 51,5 km

SS225 - SS45.

La SS225 «della Val Fontanabuona» è stata riaperta al traffico in località Ferriere e, pertanto, rappresenta il percorso alternativo al tratto autostradale A/12 Genova - Lavagna - Sestri Levante per i veicoli aventi massa complessiva fino a 18 tonnellate.

I mezzi aventi massa complessiva superiore a 18 tonnellate, invece, potranno utilizzare il percorso alternativo a più ampio raggio A/15 - A/1 - A/21 - A/7, ovvero la SS1 Aurelia che, tuttavia, potrebbe risultare non agevolmente percorribile dai citati mezzi pesanti in considerazione del notevole aumento di traffico nel periodo estivo e del susseguirsi di numerosi centri abitati nel tratto in esame.

Percorso alternativo

Uscita: **Sestri Levante**

Entrata: **Genova Ovest** 67,7 km

SS1 «Aurelia» - Chiavari - Bogliasco - Via al Molo Giano - Piazzale della Camionale

Vigilanza
Polizia Stradale





A/12 Genova - Roma

tratto

Sestri Levante - Sarzana



Percorso alternativo

Uscita: **Sestri Levante**

Entrata: **Sarzana**

71,4 km

Vigilanza
Polizia Stradale 

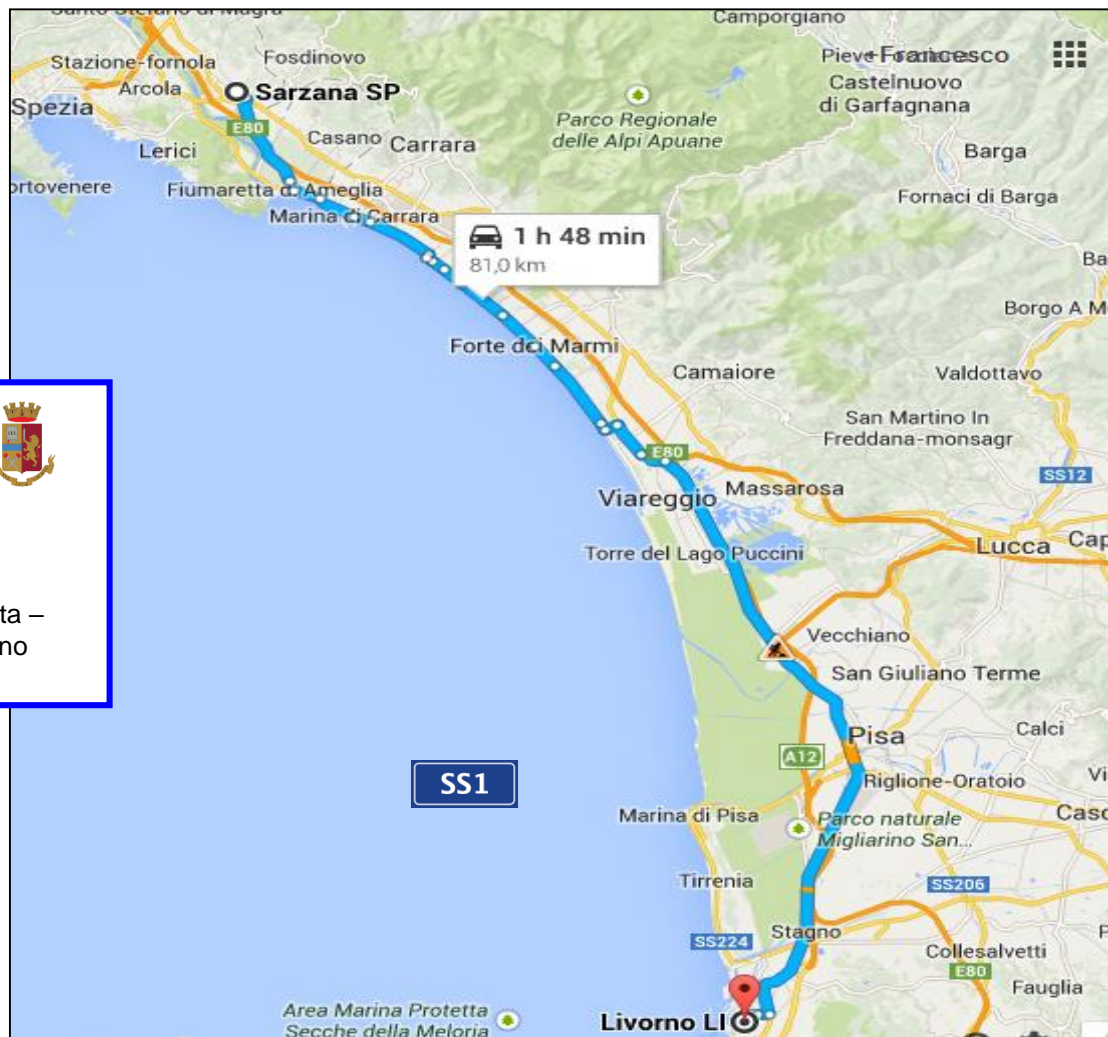
SS1 "Aurelia" - La Spezia-Borghetto di Vara Mattarana - passo del Bracco - S. Levante



A/12 Genova - Roma

tratto

Sarzana - Livorno



Percorso alternativo

Vigilanza
Polizia Stradale



Uscita: **SARZANA**

Entrata: **LIVORNO**

79 km

SS.1 "AURELIA" Sarzana – Carrara -Massa – Pietrasanta –
Viareggio - Vecchiano (PI)- Pisa - Livorno

SS1



A/12 Genova - Roma

tratto

Livorno - Rosignano

Percorso alternativo

Uscita: **Livorno**

Entrata: **Rosignano**

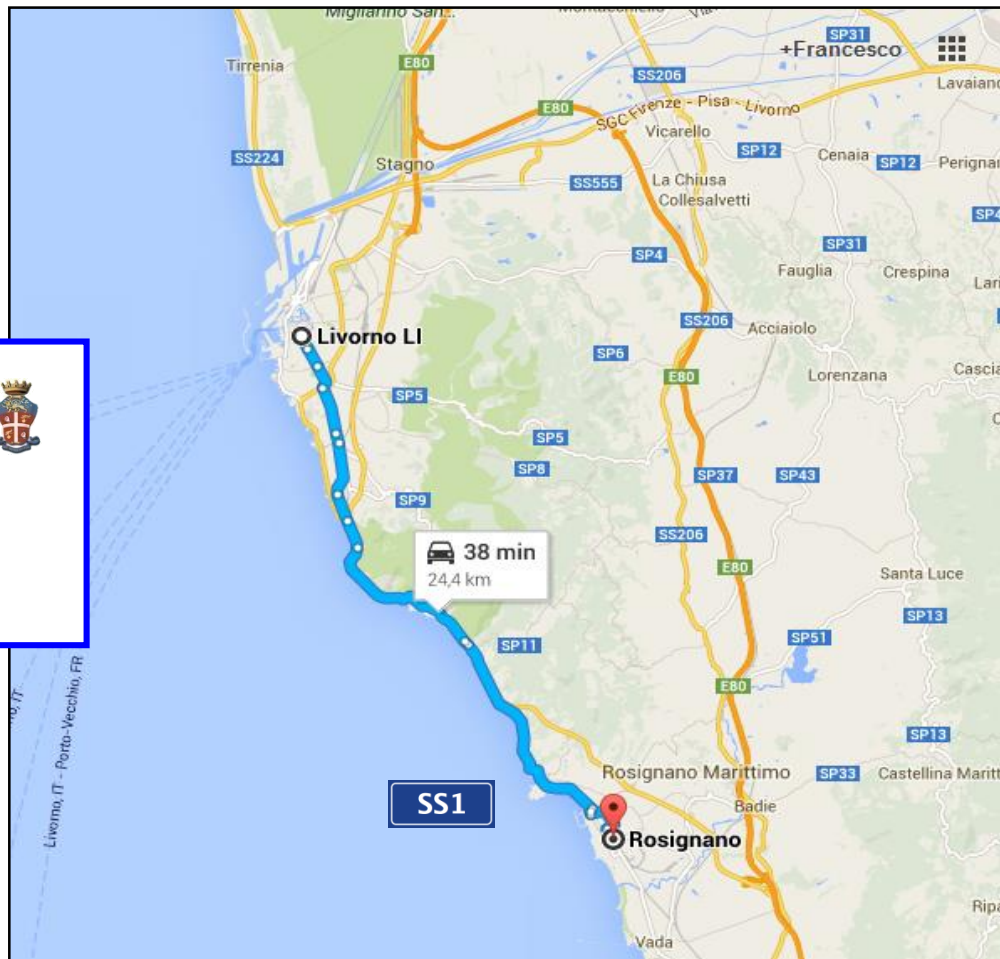


Vigilanza
Polizia Statale
Carabinieri
Polizia Municipale



29 km

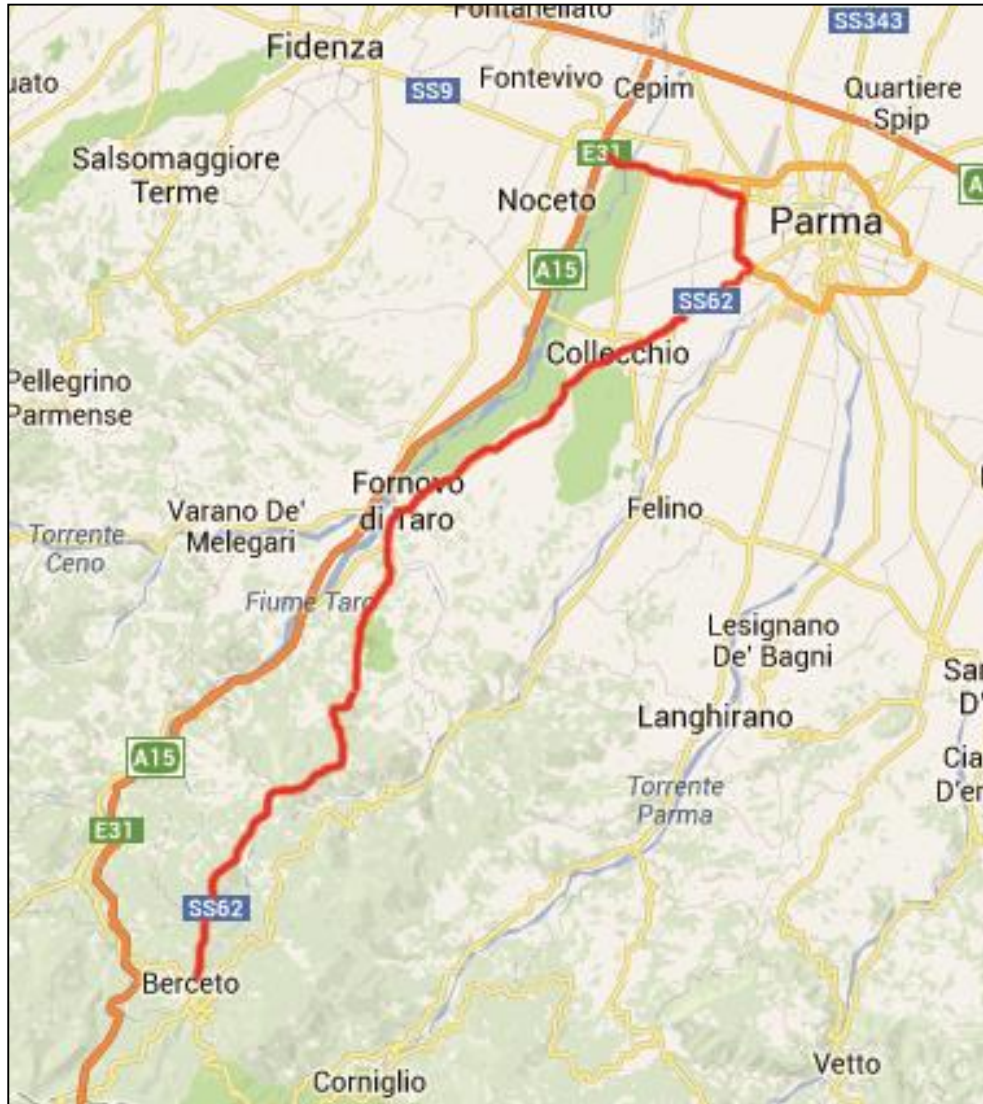
SS1 Aurelia da Livorno a Rosignano Marittimo





A/15 Parma – La Spezia

tratto *Parma - Berceto*



Percorso alternativo

Uscita : **A15 Parma Ovest**

Entrata: **A15 Berceto** 74 km

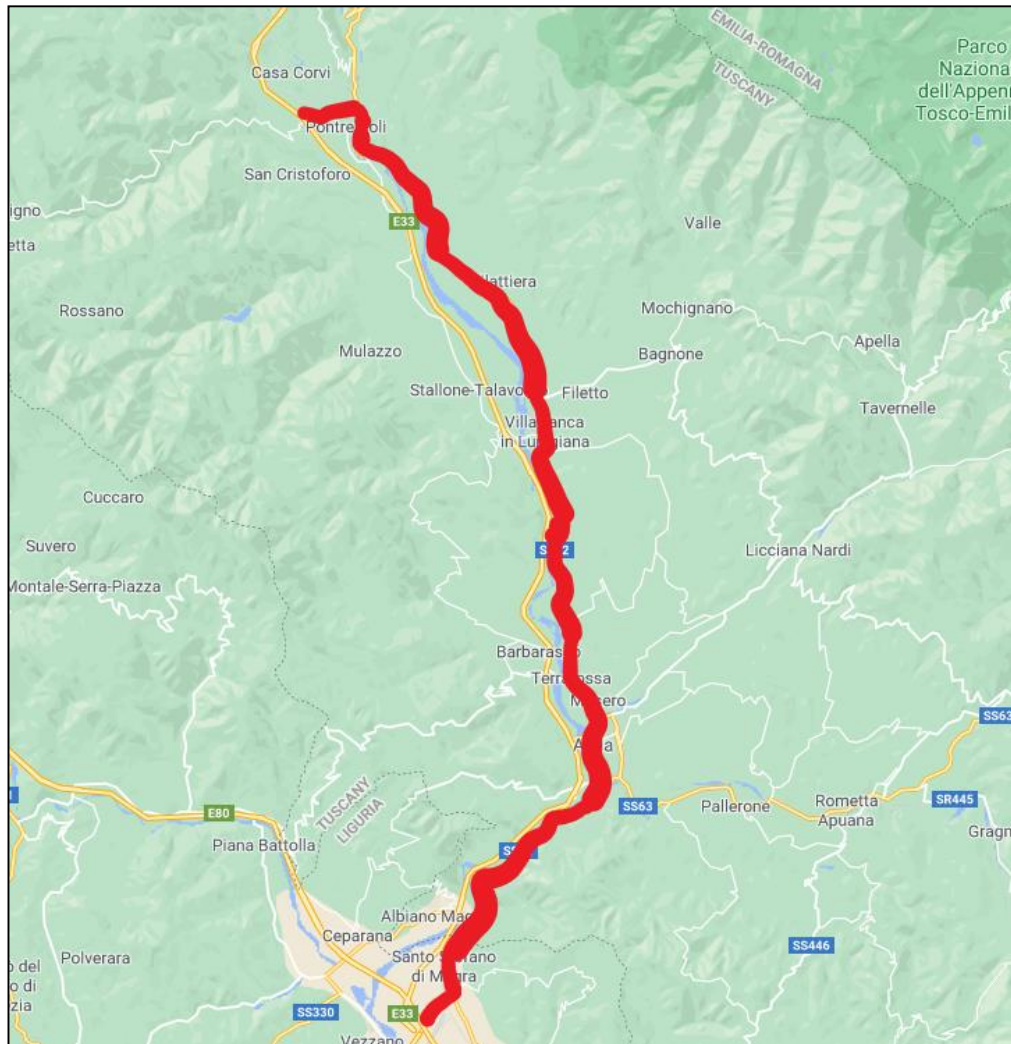
SS9 – Tangenziale Ovest di Parma – SS62

Collecchio – Forno Taro - Berceto



A/15 Parma – La Spezia

tratto **Pontremoli – S.Stefano di Magra**



Percorso alternativo

Uscita : A15 Pontremoli

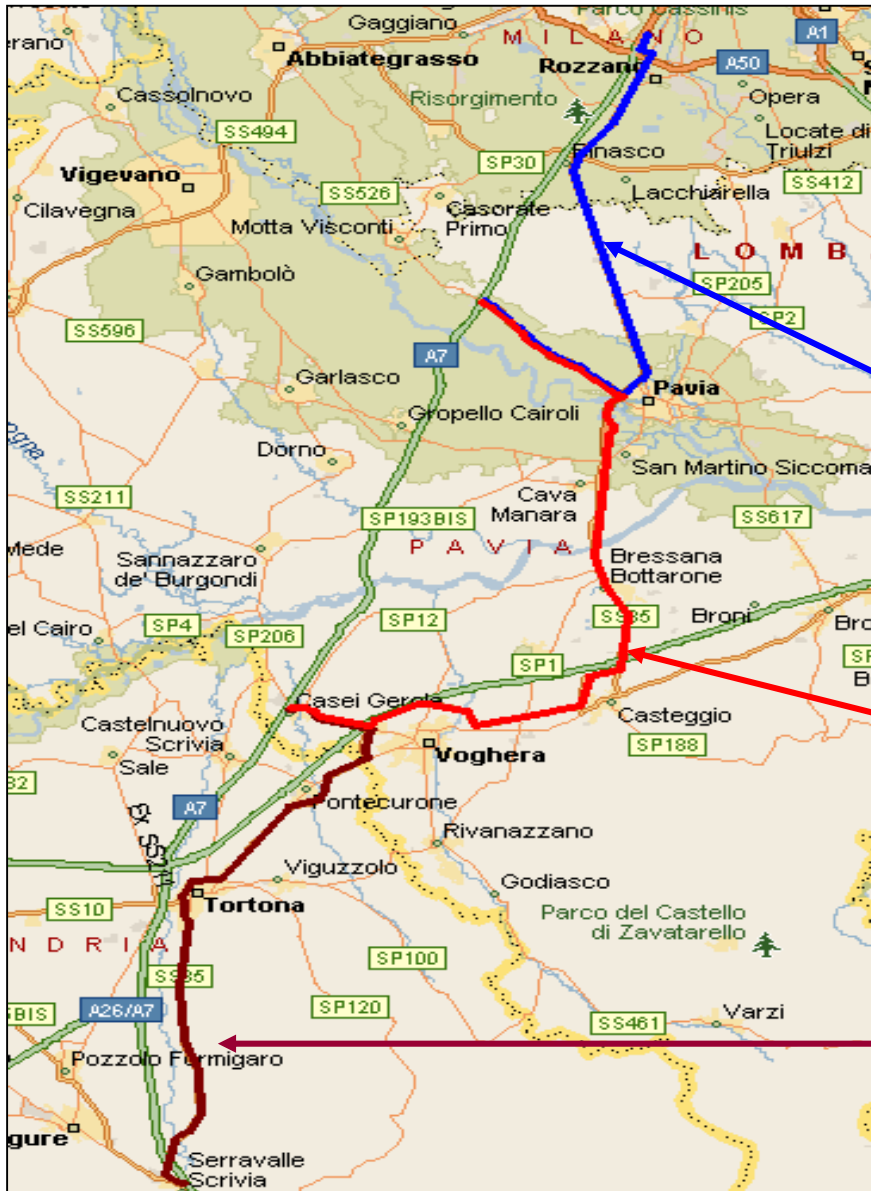
Entrata: A15 S.Stefano 30 km

SP 31 – via Carità del lavoro - via Pala – SS62 – A15



A/7 Milano - Genova

tratto **Milano - Serravalle Scrivia**



Percorso alternativo

Vigilanza
Polizia Stradale



Uscita: **Milano-Assago**
Entrata: **Bereguardo**

Km 35

SS35 - Binasco-Pavia

Percorso alternativo

Vigilanza
Arma dei Carabinieri



Uscita: **Bereguardo**
Entrata: **Casei Gerola** Km 50

Pavia-Voghera-Casei Gerola

Percorso alternativo

Vigilanza
Polizia Stradale

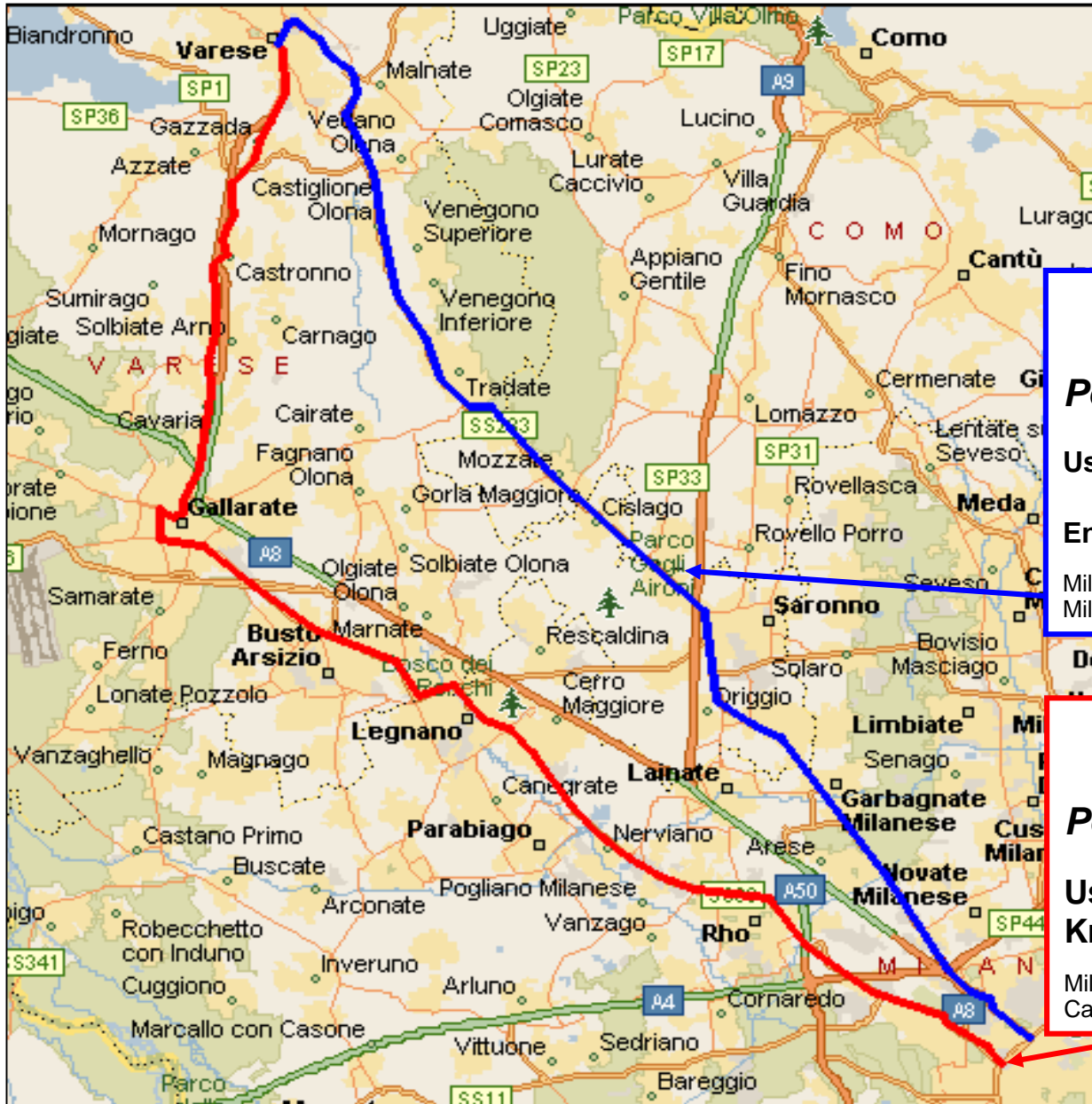


Uscita: **Casei Gerola**
Entrata: **Serravalle Scrivia** Km 42

Casei Gerola-Voghera-Tortona-Serravalle Scrivia



A/8 Milano - Varese



Vigilanza
Polizia Stradale 

Percorso alternativo

Uscita: **Milano**

Entrata: **Varese** Km 50

Milano - SS233 - Bollate - Arese - Garbagnate Milanese - Tradate - Castiglione Olona - Varese

Vigilanza
Arma dei Carabinieri 

Percorso alternativo

Uscita: **Milano** Entrata: **Varese**

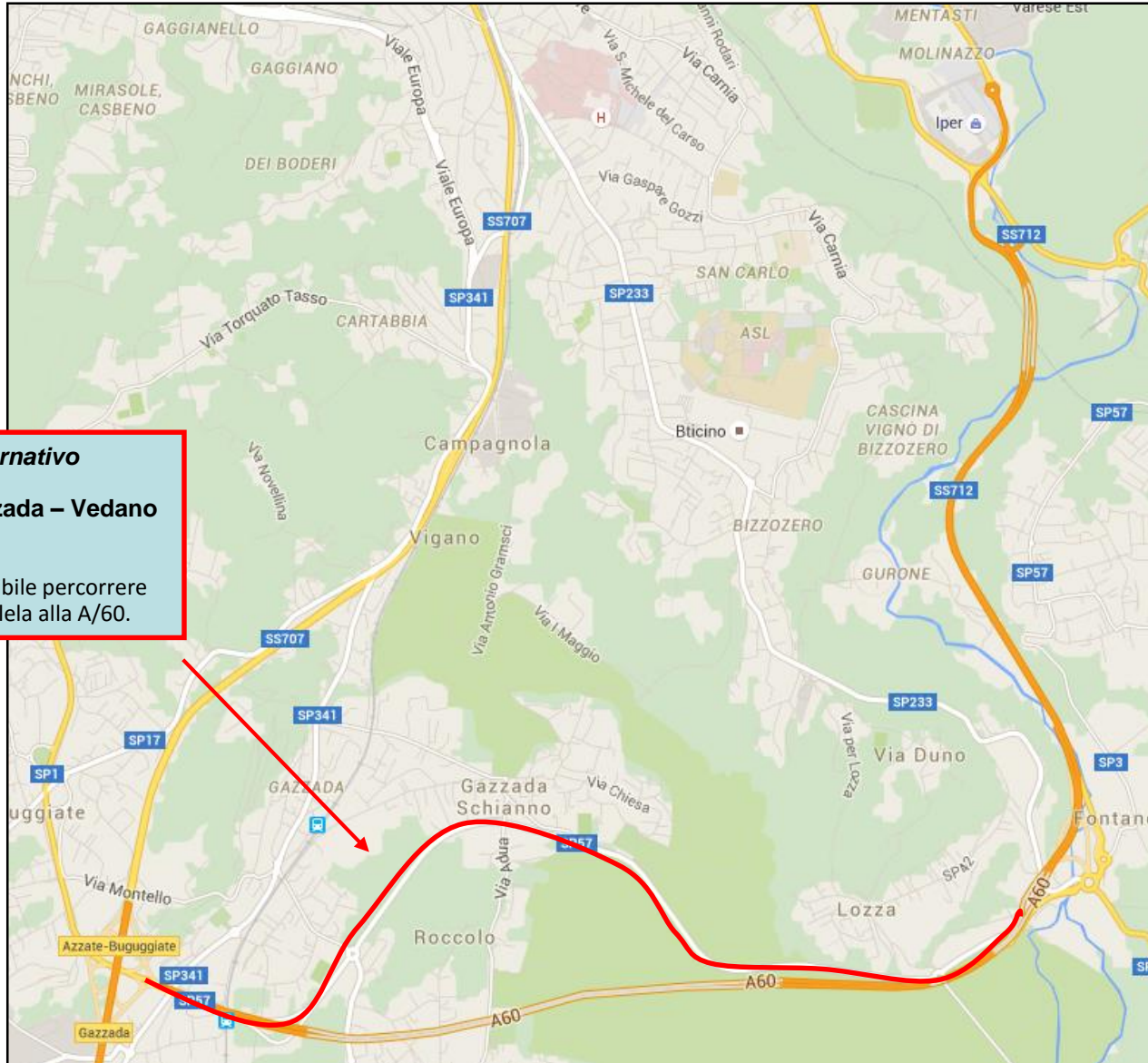
Km 60

Milano - SS33 - Rho - Legnano - Gallarate - Cavaria - Castronno - Varese



Autostrada Pedemontana Lombarda (1° Lotto Tangenziale Varese)

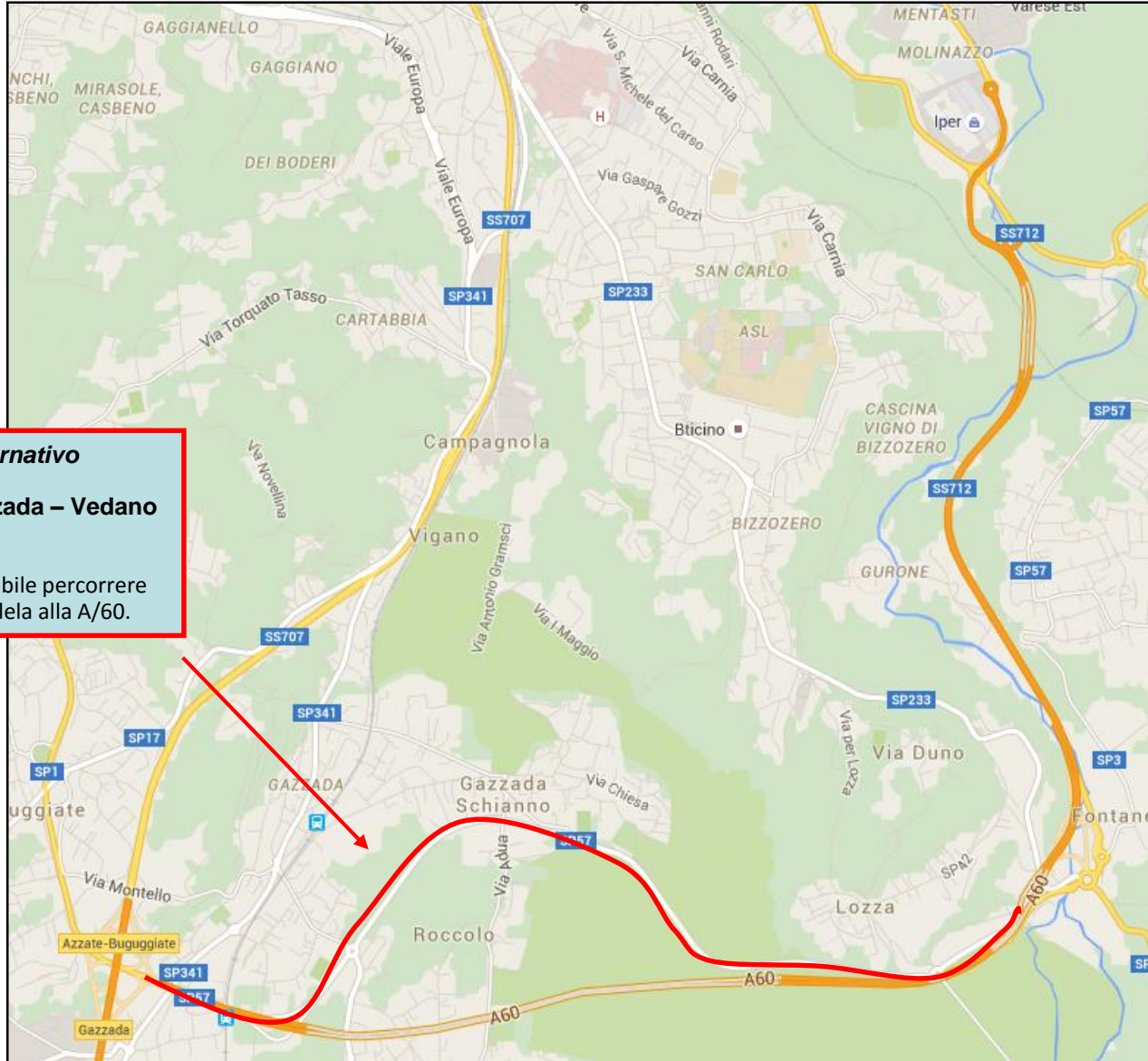
Percorso alternativo
Svincolo A/8 di Gazzada – Vedano Olona
In caso di criticità è possibile percorrere la s.p. 57 che corre parallela alla A/60.





**Autostrada Pedemontana Lombarda
(Tangenziale Varese)**

Percorso alternativo
**Svincolo A/8 di Gazzada – Vedano
 Olona**
 In caso di criticità è possibile percorrere
 la s.p. 57 che corre parallela alla A/60.





Autostrada Pedemontana Lombarda (Allacciamento A/8-A/9 da Cassano Magnago a Lomazzo)

Percorso alternativo

Svincolo Solbiate Olona
1° ipotesi direzione Varese

S.p.20 – per Cassano Magnago Gallarate per reimmettersi in A/8.

2° ipotesi direzione Milano

s.p.2 – per Busto Arsizio – per reimmettersi in A/8 oppure per proseguire sulla s.s.33.

Percorso alternativo

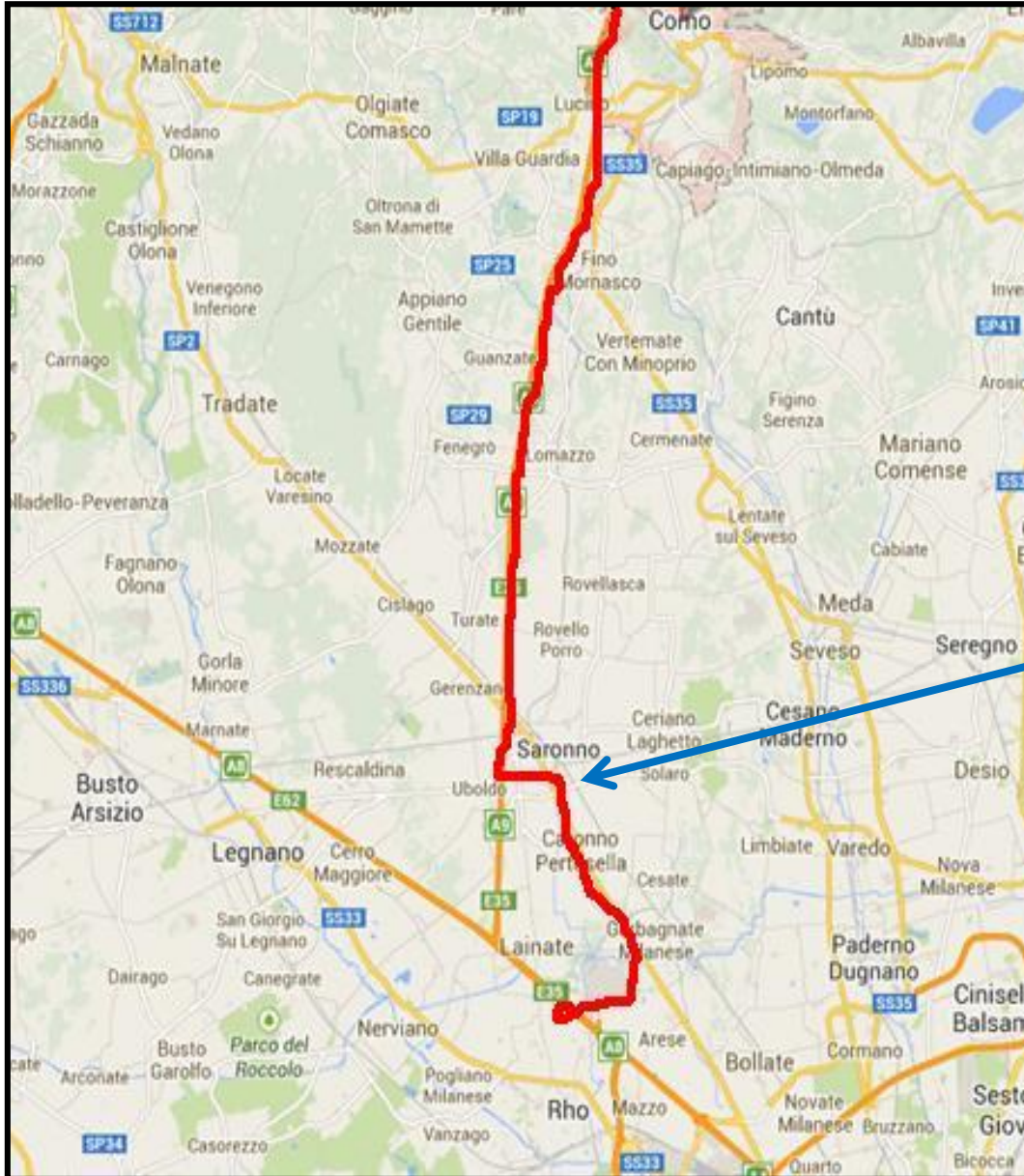
Svincolo Mozzate
1° ipotesi direzione Varese - Milano

Percorrere la via Como e via Gorla del comune di Mozzate – s.p. 233 – direzione Varese o Milano.

2° ipotesi direzione Busto Arsizio - Malpensa

Proseguire in direzione di Gorla Maggiore seguendo la via Gorla indi proseguire per Gorla Minore – s.p. 19 Busto Arsizio





A/9 Lainate (MI) – Como Chiasso

Vigilanza
Polizia Stradale



Percorso alternativo

Uscita: **Origgio/Uboldo**

Entrata: **Lainate** Km. 15

Origgio Uboldo direzione Milano - SP233 direzione Milano – Caronno Pertusella – Garbagnate Milanese – Lainate – svincolo Lainate A/8 direzione Milano



A/1 Milano-Napoli

tratto **Milano - Casalpusterlengo**

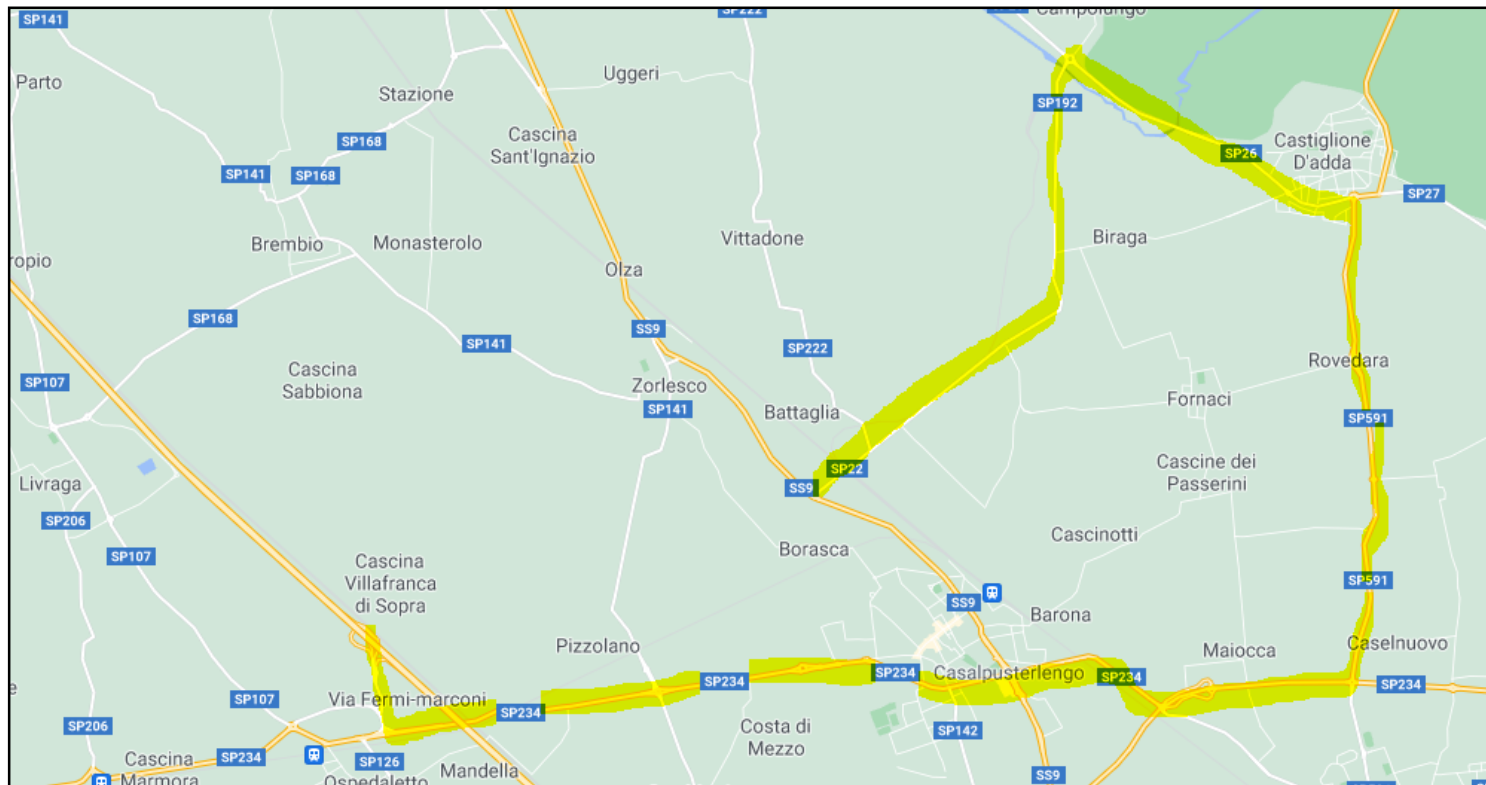




A/1 Milano-Napoli

tratto **Casalpusterlengo - Milano**

percorso consigliato al traffico pesante



Percorso alternativo

Uscita: **A1 Casalpusterlengo** Entrata: **A1 Lodi Km 23,5**

SP 234 – Orio Litta – Casalpusterlengo – Caselnuovo – SP591 -Castiglione d’adda (LO) –SP 26 –
Sp 192 - sp22 - SS9



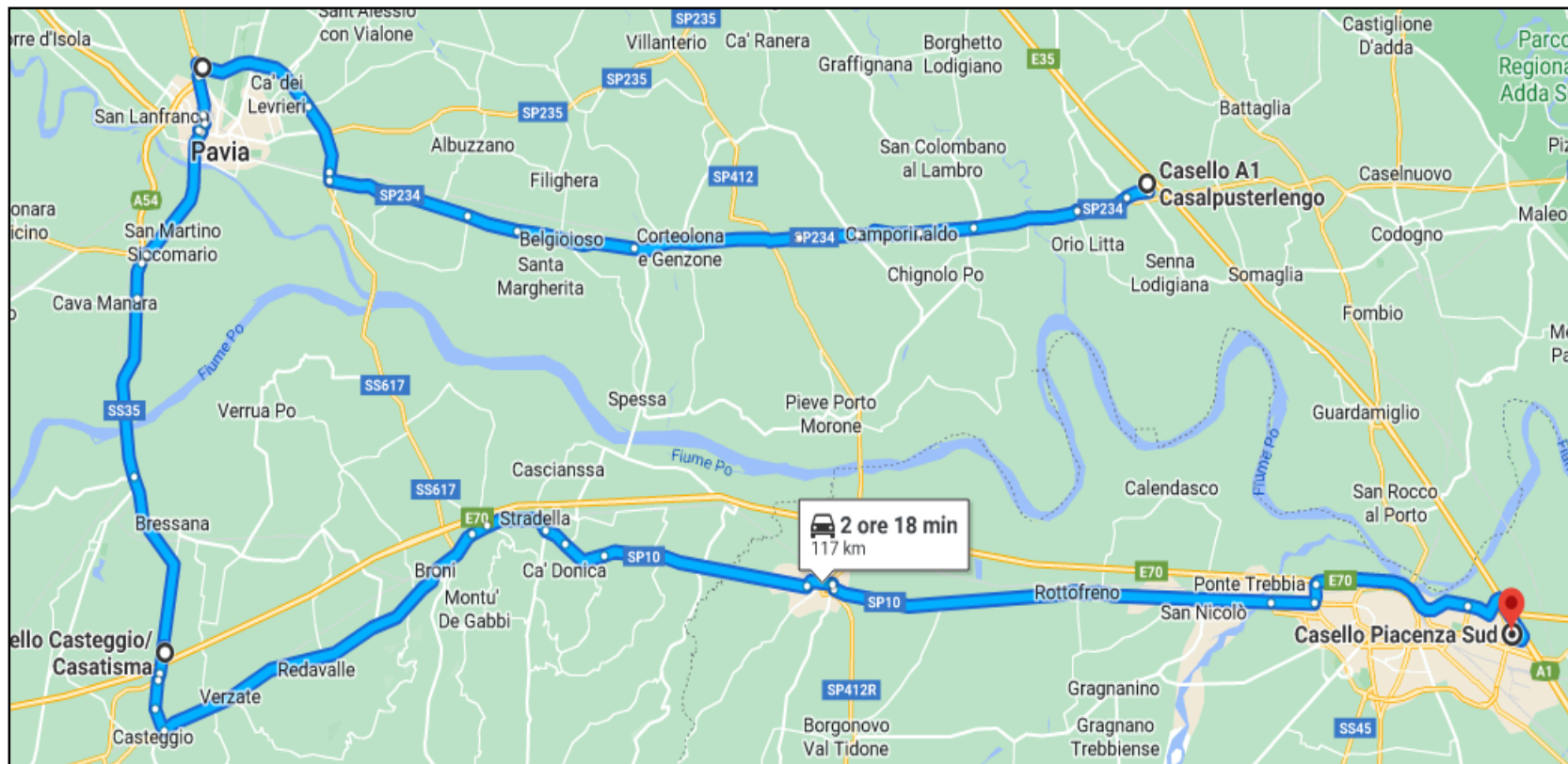
DIVIETO DI TRANSITO
Ai mezzi pesanti
Sup. a 3,5 t.comune Casalp.gò
(LO)



A/1 Milano-Napoli

tratto **Casalpusterlengo - Piacenza sud**

percorso consigliato al traffico pesante



Percorso alternativo

Uscita: **A1 Casalpusterlengo** Entrata: **A21 Casteggio** Km 59

SP 234 – Belgioioso – TZ Est Pavia – SS35 - Casteggio A21 – A1

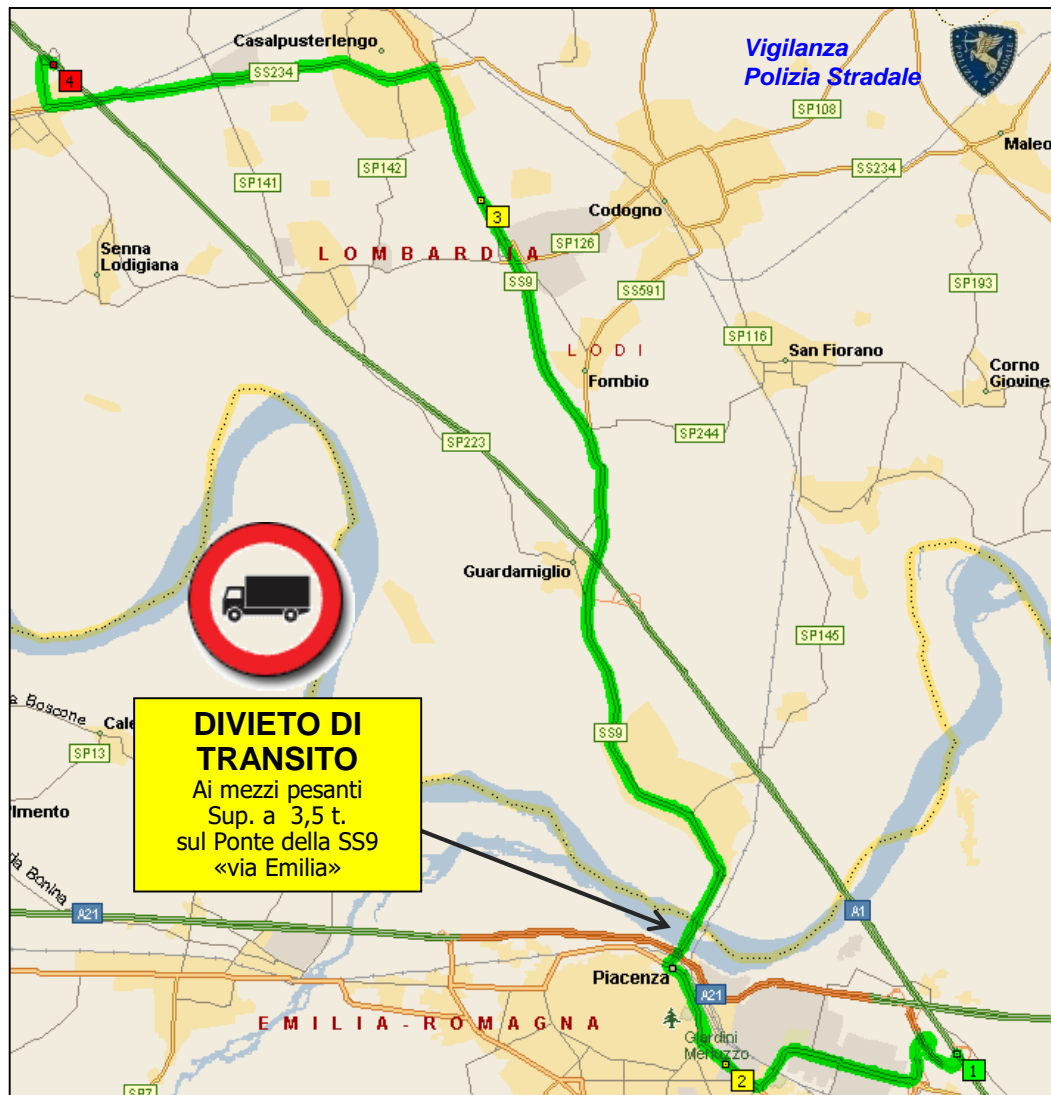
Vigilanza
Polizia Stradale



A1

A/1 Milano-Napoli

tratto **Casalpusterlengo - Piacenza sud**



**percorso consigliato
al traffico leggero**

Percorso alternativo

Uscita: **Piacenza sud**

Entrata: **Casalpusterlengo**

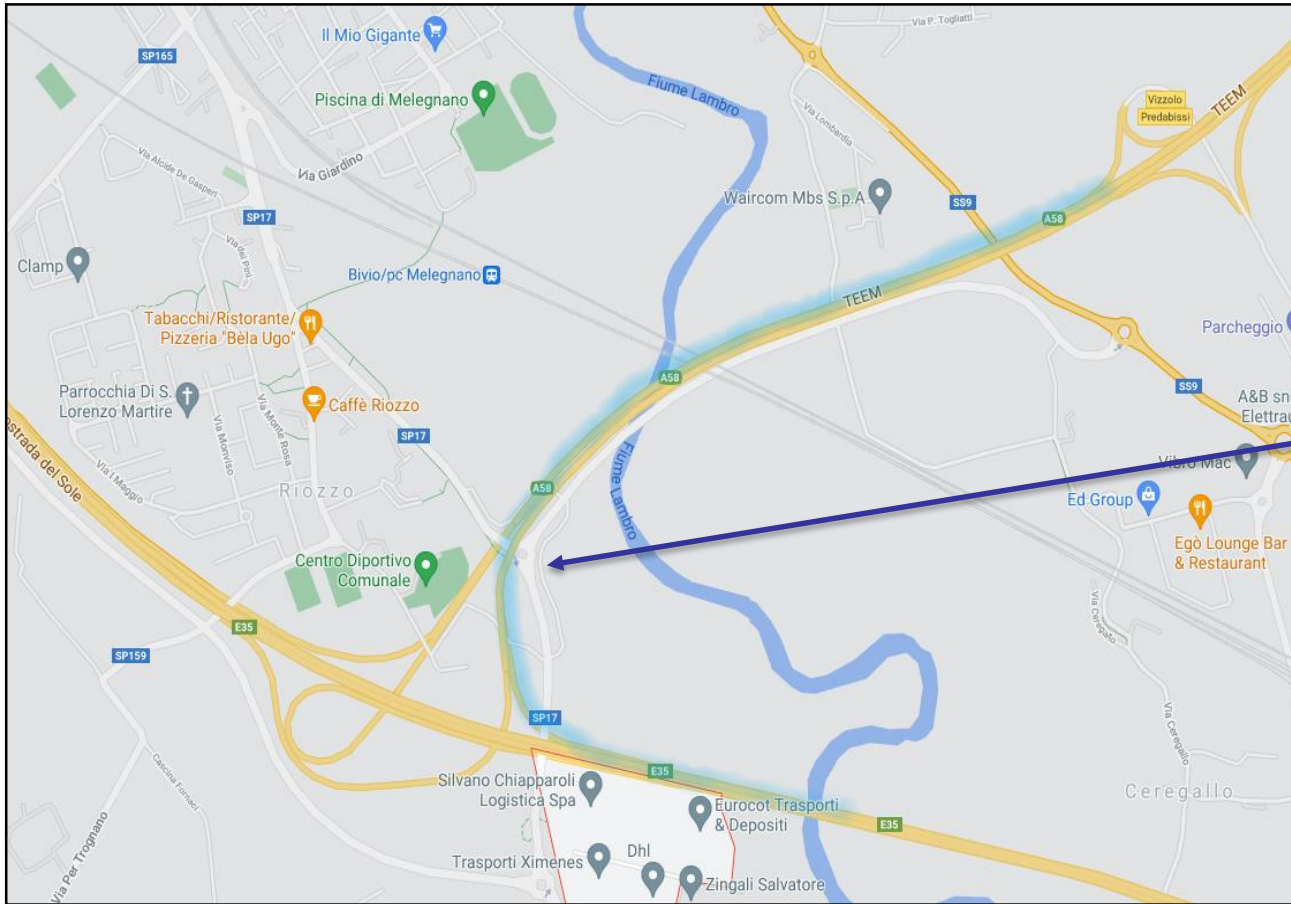
Km 24

Tangenziale Sud – via Emilia Parmense- via Cristoforo Colombo - Piazzale Roma – via La primogenita - Piazzale Milano – via Emilia direzione Milano



A/1 Milano-Napoli

tratto *Lodi – Milano Sud*



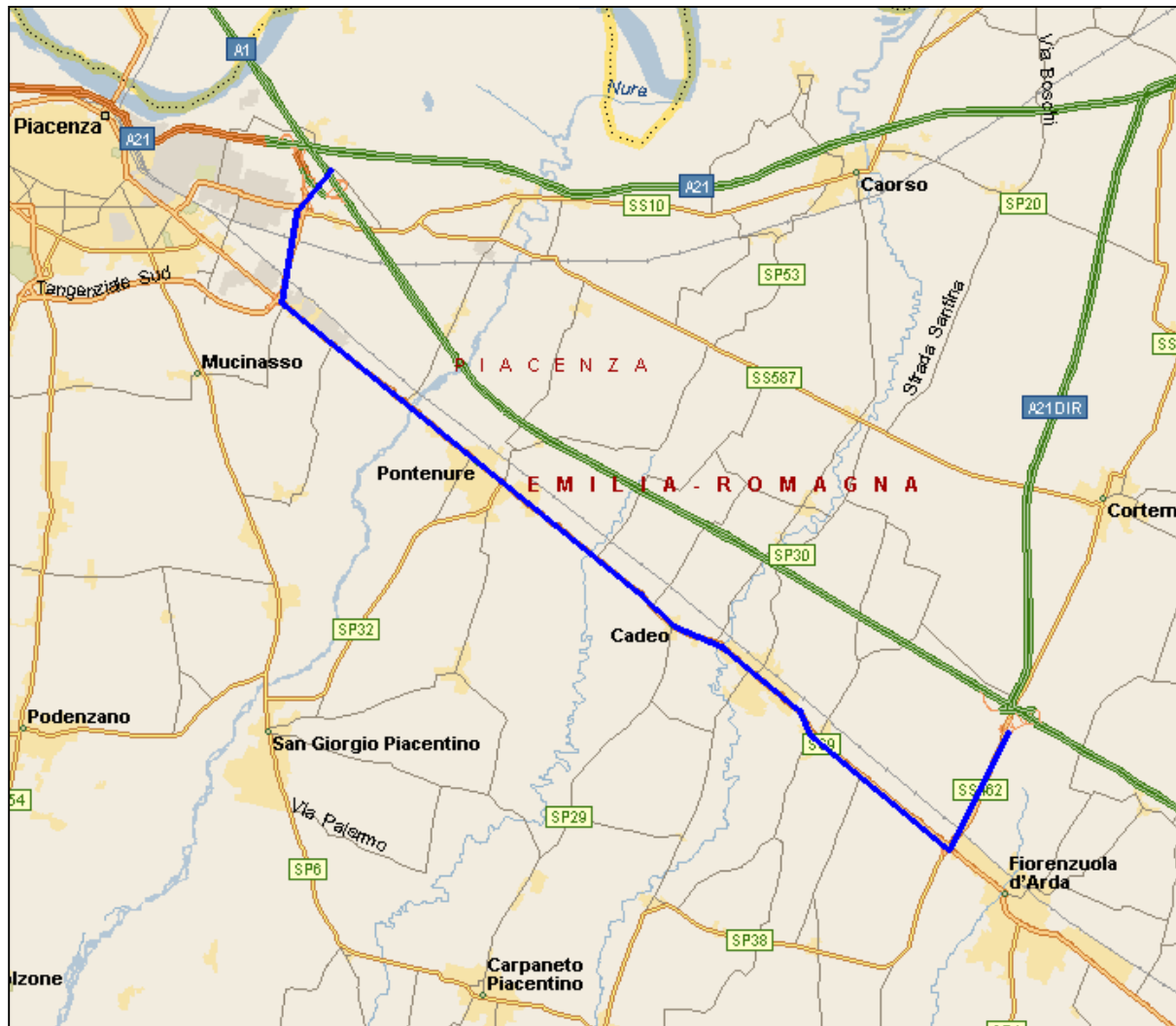
**Percorso
alternativo :**

**Km 10+500 A/1
svincolo A58
«TEEM»
Uscita Vizzolo
Predabissi (LO)
con successiva
immissione sulla
SS9**



A/1 Milano-Napoli

tratto **Piacenza Sud - Fiorenzuola d'Arda**



Vigilanza
Arma dei Carabinieri



Percorso alternativo

Uscita: **Piacenza Sud**

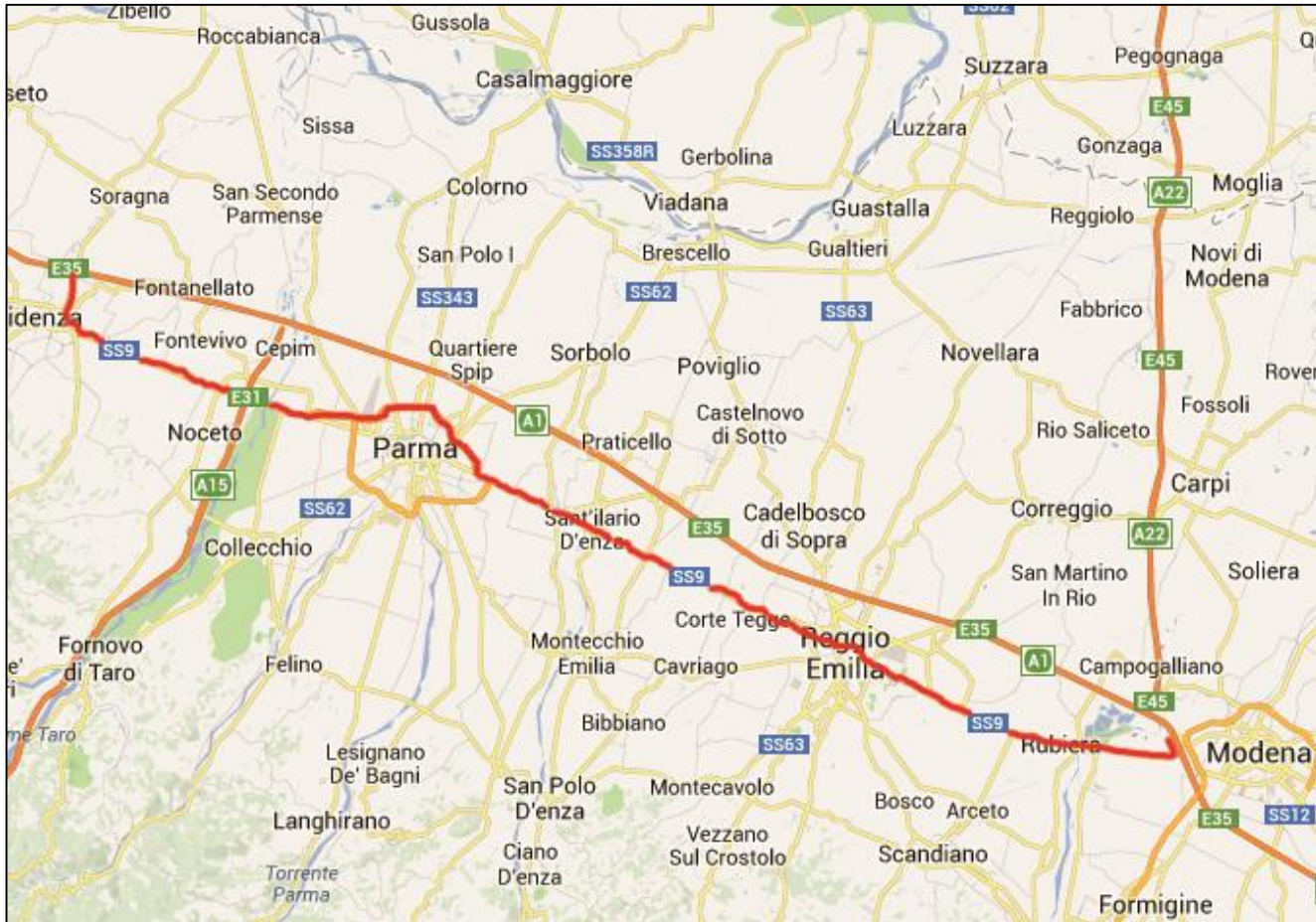
Entrata: **Fiorenzuola Km 21**

Tangenziale di Piacenza – SS9- Cadeo-
SP 462



A/1 Milano – Bologna

tratto **Fidenza – Modena Nord**



Percorso alternativo
Uscita : A1 Fidenza
Entrata: A1 Modena Nord

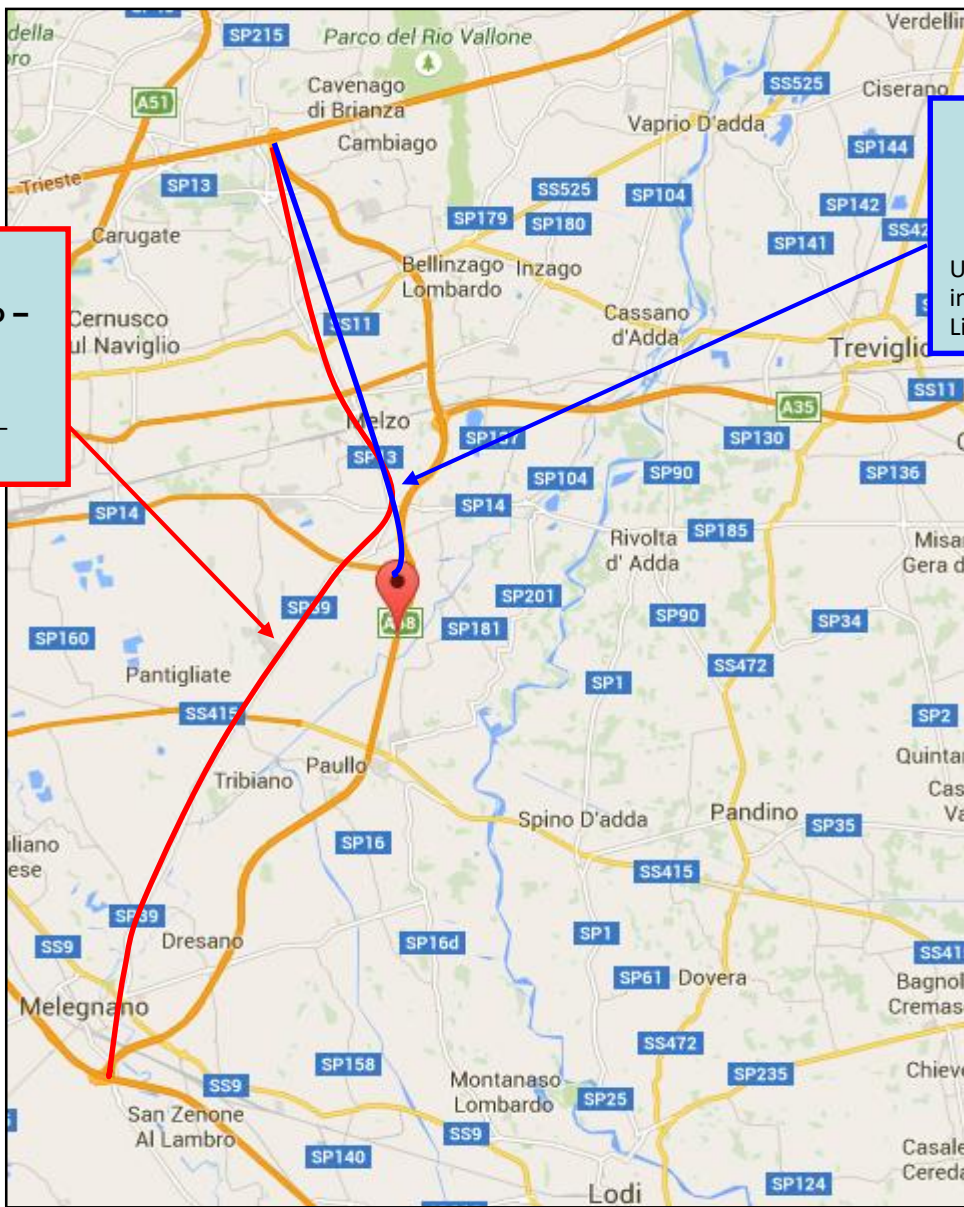
SS9 "Via Emilia" – Parma –
 Sant'Ilario D'Enza - Reggio Emilia –
 Rubiera – Modena Nord



Tangenziale Est Esterna Milano TEEM

Percorso alternativo
Barriera Pessano con Bornago – Vizzolo inn.to A/1
 Uscita casello Pessano con Bornago – inn.to s.p. 13 – Melzo – inn.to s.p 39 – Liscate – inn.to A/1.

Percorso alternativo
Barriera Pessano con Bornago – Interconnessione A/35-A58
 Uscita casello Pessano con Bornago – inn.to s.p. 13 – Melzo – inn.to s.p 39 – Liscate – inn.to A/58.






**Autostrada Pedemontana Lombarda
(Tangenziale di Como – Villaguardia – Como Est)**



Percorso alternativo
Villaguardia – Como est (km 2,9)
 Villaguardia – s.s. 342 Briantea tratto
 Como – Varese.



Autostrada Pedemontana Lombarda (Allacciamento A/8-A/9 da Cassano Magnago a Lomazzo A/9 – Lentate Sul Seveso ex S.S. 35)

Percorso alternativo

Svincolo Solbiate Olona
1° ipotesi direzione Varese

S.p.20 – per Cassano Magnago Gallarate per reimmettersi in A/8.

2° ipotesi direzione Milano

s.p.2 – per Busto Arsizio – per reimmettersi in A/8 oppure per proseguire sulla s.s.33.

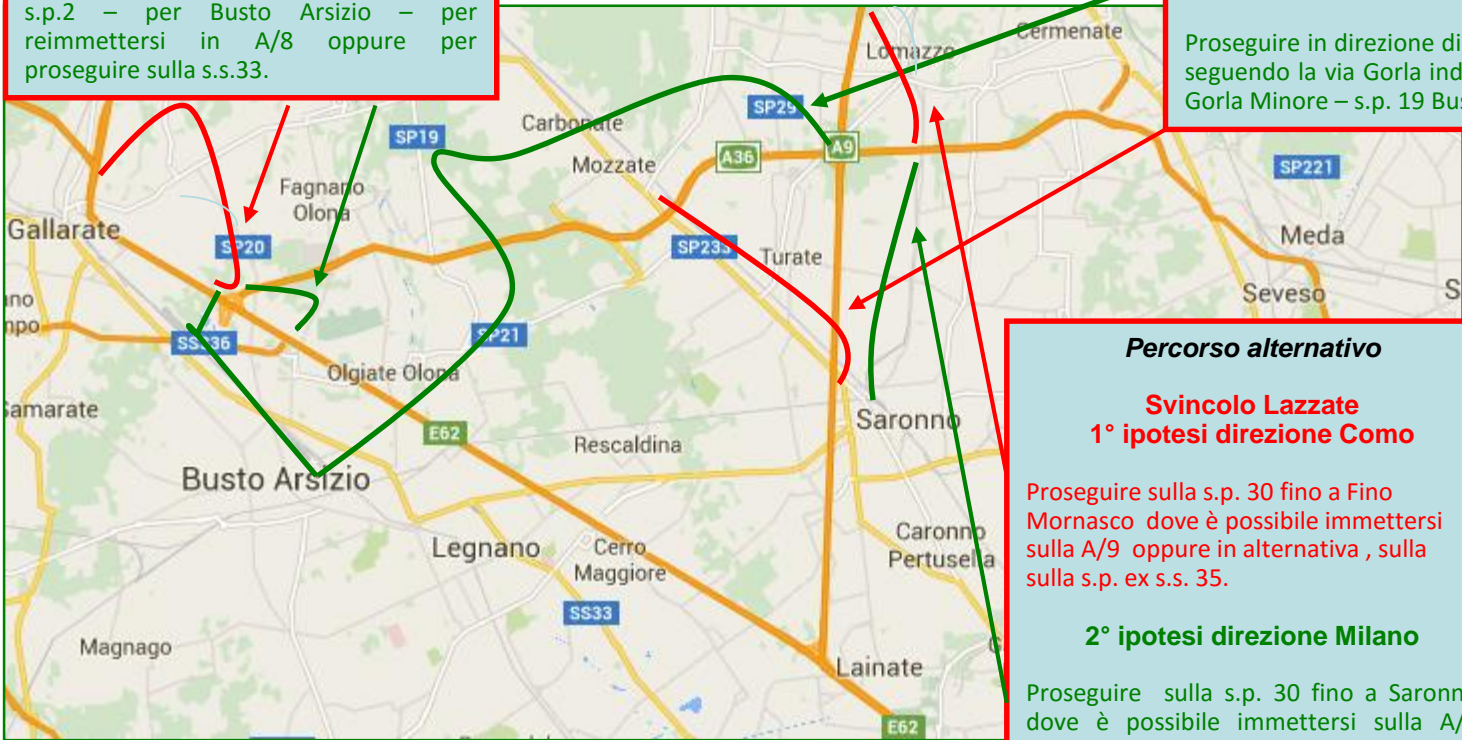
Percorso alternativo

Svincolo Mozzate
1° ipotesi direzione Varese - Milano

Percorrere la via Como e via Gorla del comune di Mozzate – s.p. 233 – direzione Varese o Milano.

2° ipotesi direzione Busto Arsizio - Malpensa

Proseguire in direzione di Gorla Maggiore seguendo la via Gorla indi proseguire per Gorla Minore – s.p. 19 Busto Arsizio



Percorso alternativo

Svincolo Lazzate
1° ipotesi direzione Como

Proseguire sulla s.p. 30 fino a Fino Mornasco dove è possibile immettersi sulla A/9 oppure in alternativa, sulla s.p. ex s.s. 35.

2° ipotesi direzione Milano

Proseguire sulla s.p. 30 fino a Saronno dove è possibile immettersi sulla A/9 oppure sulla s.p. 233 fino a Milano.



A/4 Torino - Trieste

tratto Milano - Brescia



Percorso alternativo

Vigilanza
Polizia Stradale



Uscita: **A51 Milano**
Entrata: **A4 Dalmine Km 36**

A51- SP11-Gessate SP525- Vaprio d'Adda – Dalmine

Percorso alternativo

Vigilanza
Arma dei Carabinieri



Uscita: **Ospitaletto**
Entrata: **Brescia C. Km 21**

Paderno Franciacorta-Rodengo Saiano-Tang.BS Sud-Brescia

Percorso alternativo

Vigilanza
Polizia Stradale



Uscita: **Dalmine** Entrata: **Grumello Km 31**

SP252-SP470dir - SP671-San Paolo d'Argon- SP 91-Telgate

Percorso alternativo

Vigilanza
Arma dei Carabinieri

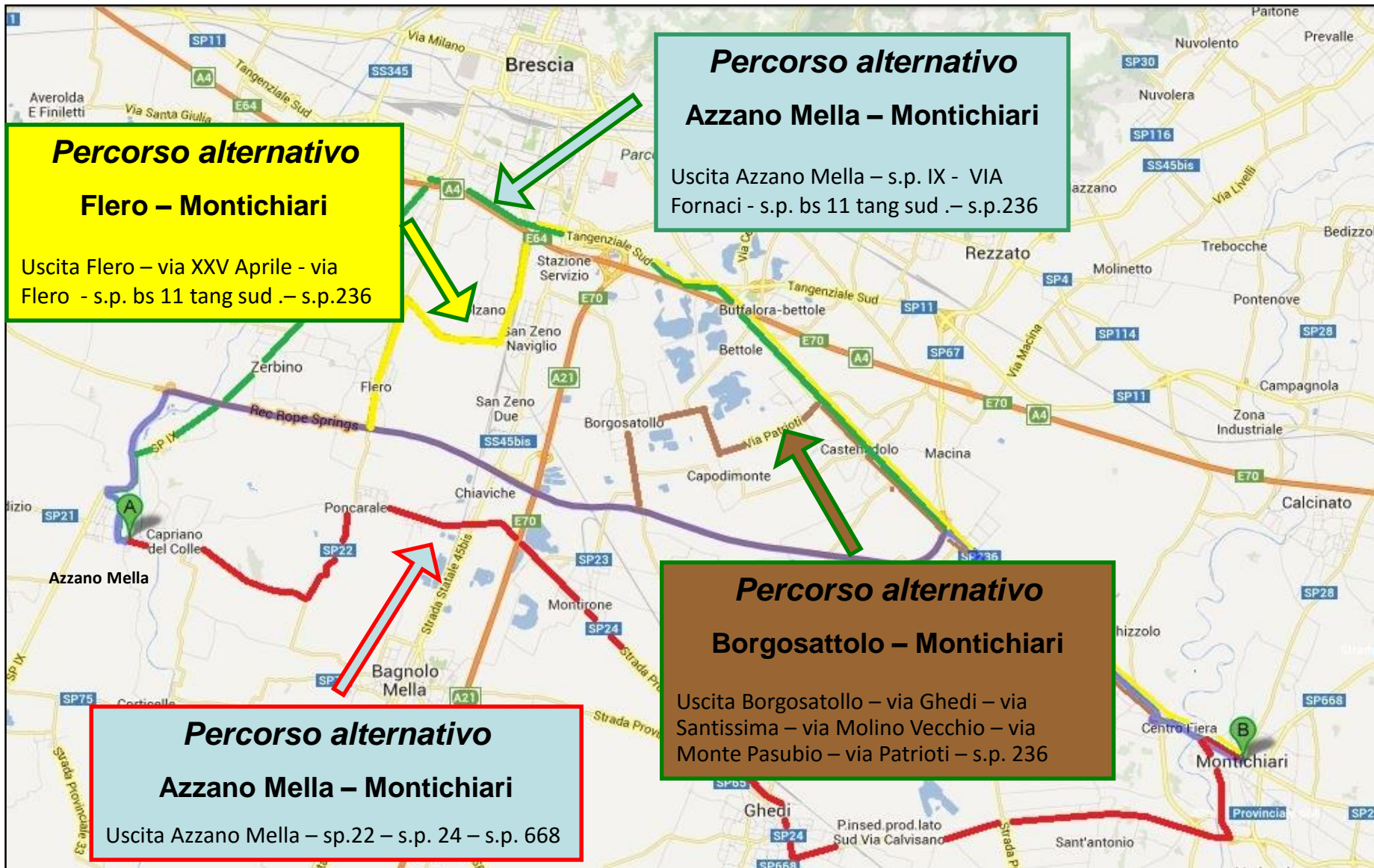


Uscita: **Grumello** Entrata: **Ospitaletto Km 23**

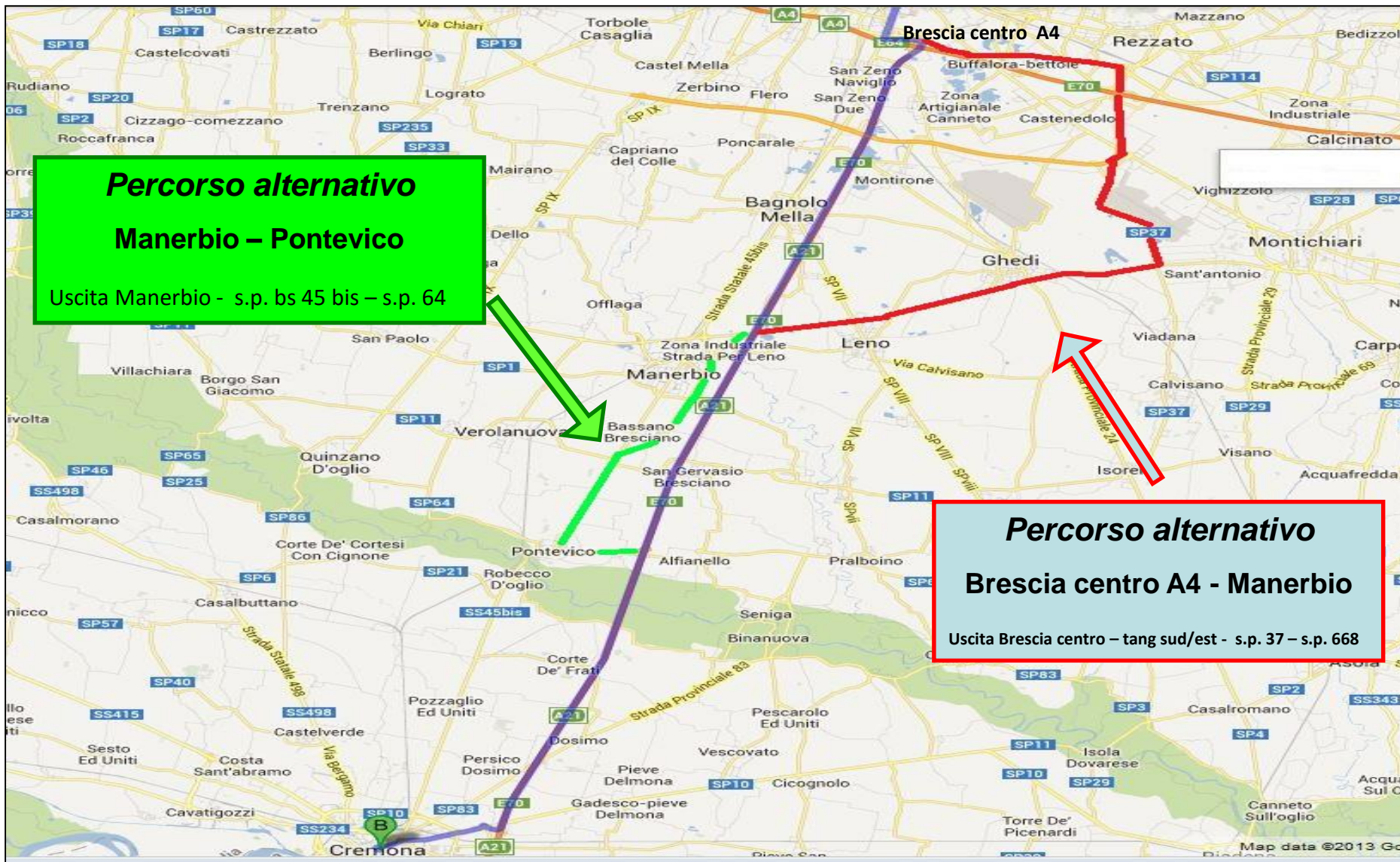
Telgate- SP86-Pallazolo sull'Oglio - SS537-Coccaglio - SS11 Ospitaletto SP19



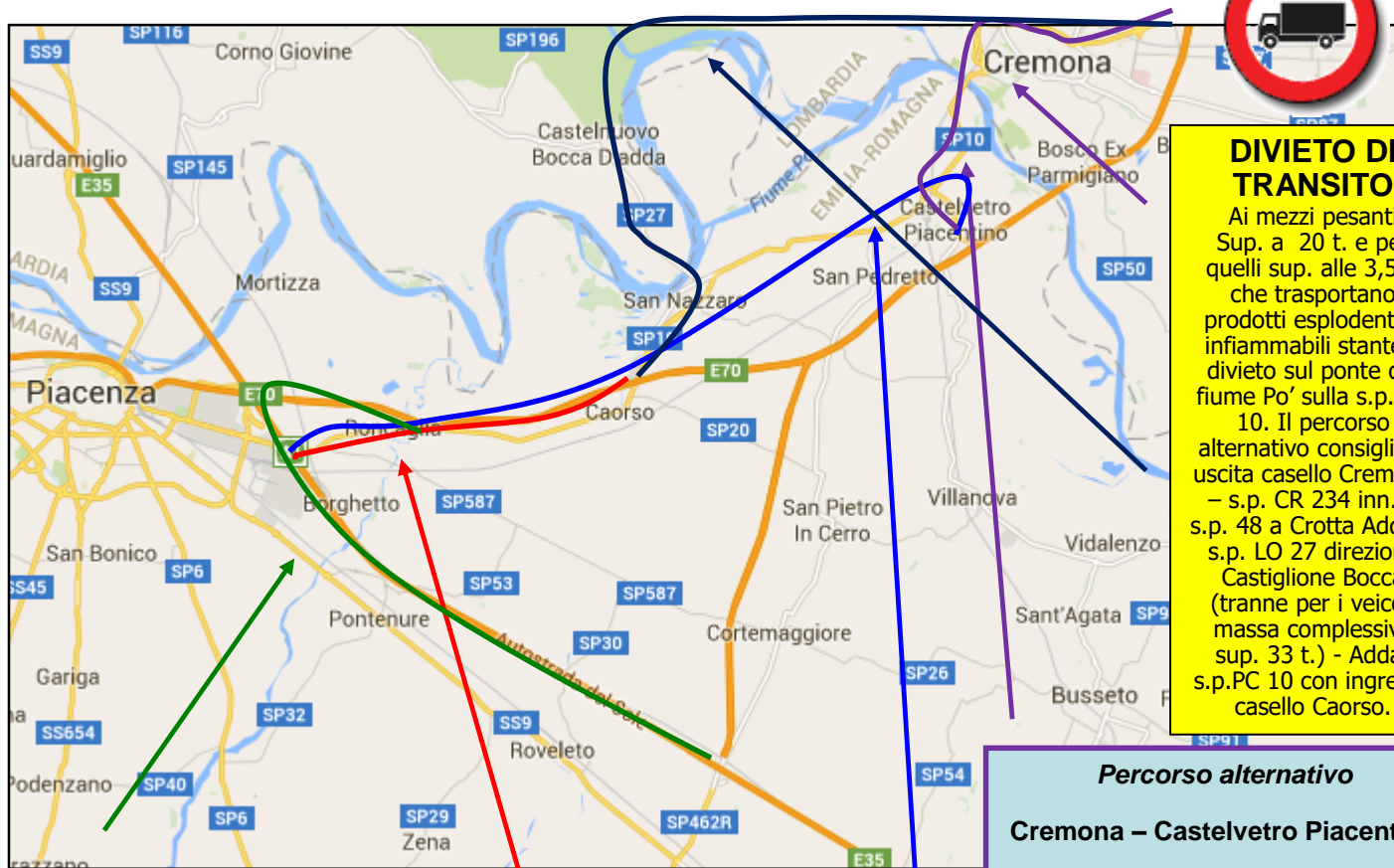
Raccordo Autostradale A4 – A21



Autostrada A21 Torino – Piacenza - Brescia



Autostrada A21 Cremona – Piacenza all. A/1



DIVIETO DI TRANSITO
 Ai mezzi pesanti Sup. a 20 t. e per quelli sup. alle 3,5 t. che trasportano prodotti esplosivi o infiammabili stante il divieto sul ponte del fiume Po' sulla s.p. PC 10. Il percorso alternativo consigliato uscita casello Cremona – s.p. CR 234 inn.to s.p. 48 a Crotta Adda – s.p. LO 27 direzione Castiglione Bocca (tranne per i veicoli massa complessiva sup. 33 t.) - Adda- s.p.PC 10 con ingresso casello Caorso.

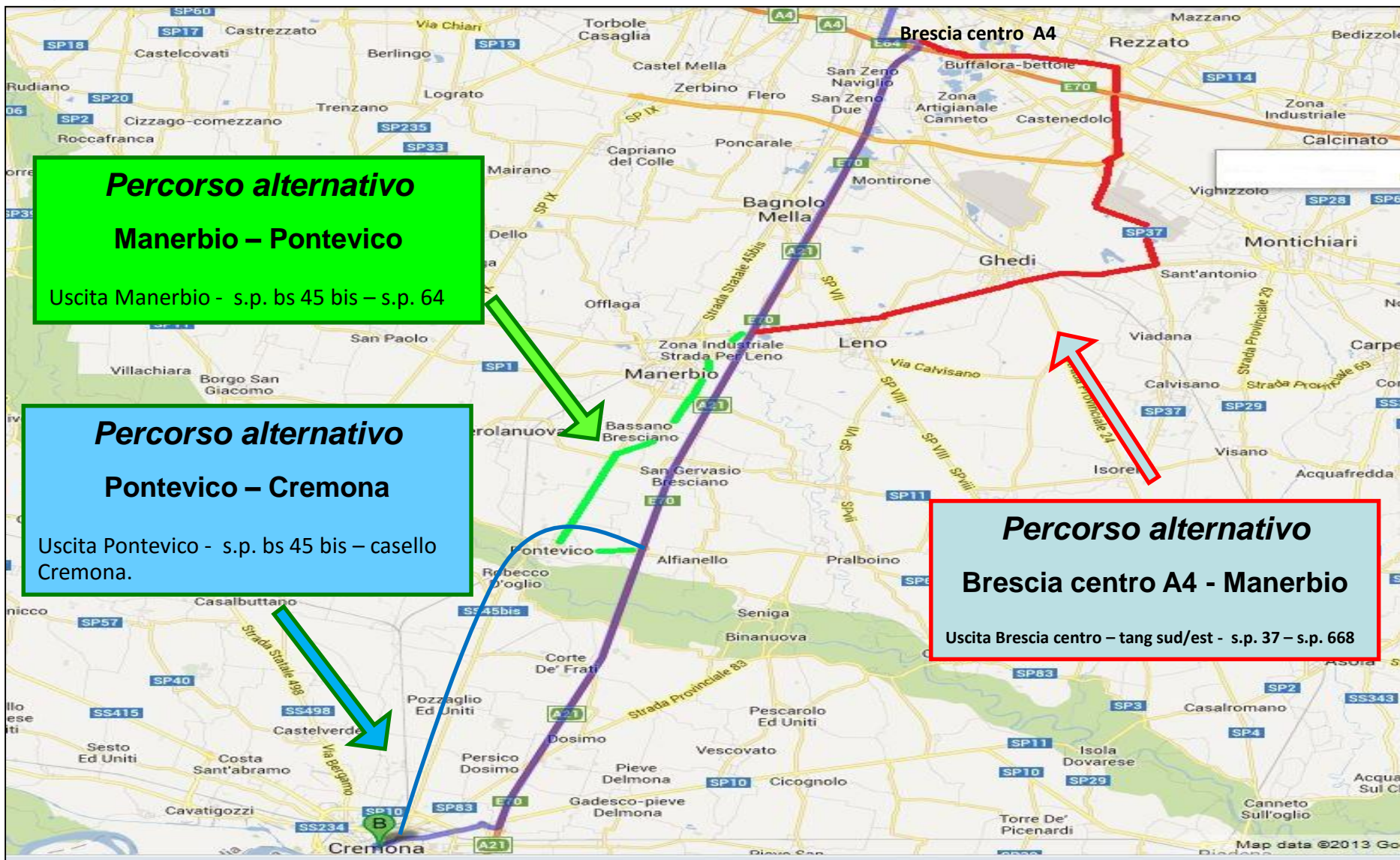
Percorso alternativo
Diramazione Fiorenzula all.to A/21-A/1
 Dal km 181+000 della A/21 sino a Piacenza indi innesto A/1 dir. Parma.

Percorso alternativo
Caorso – Piacenza
 Uscita casello Caorso – s.p. PC 10 sino a Piacenza ingresso A/1.

Percorso alternativo
Cremona – Castelvetro Piacentino
 Uscita casello Cremona – s.p. PC 10 con l'utilizzo ponte fiume Po' indi casello Castelvetro Piacentino

Percorso alternativo
Castelvetro Piacentino - Caorso
 Uscita casello Castelvetro P.no – s.p. PC 10 sino a Piacenza indi ingresso A/1.

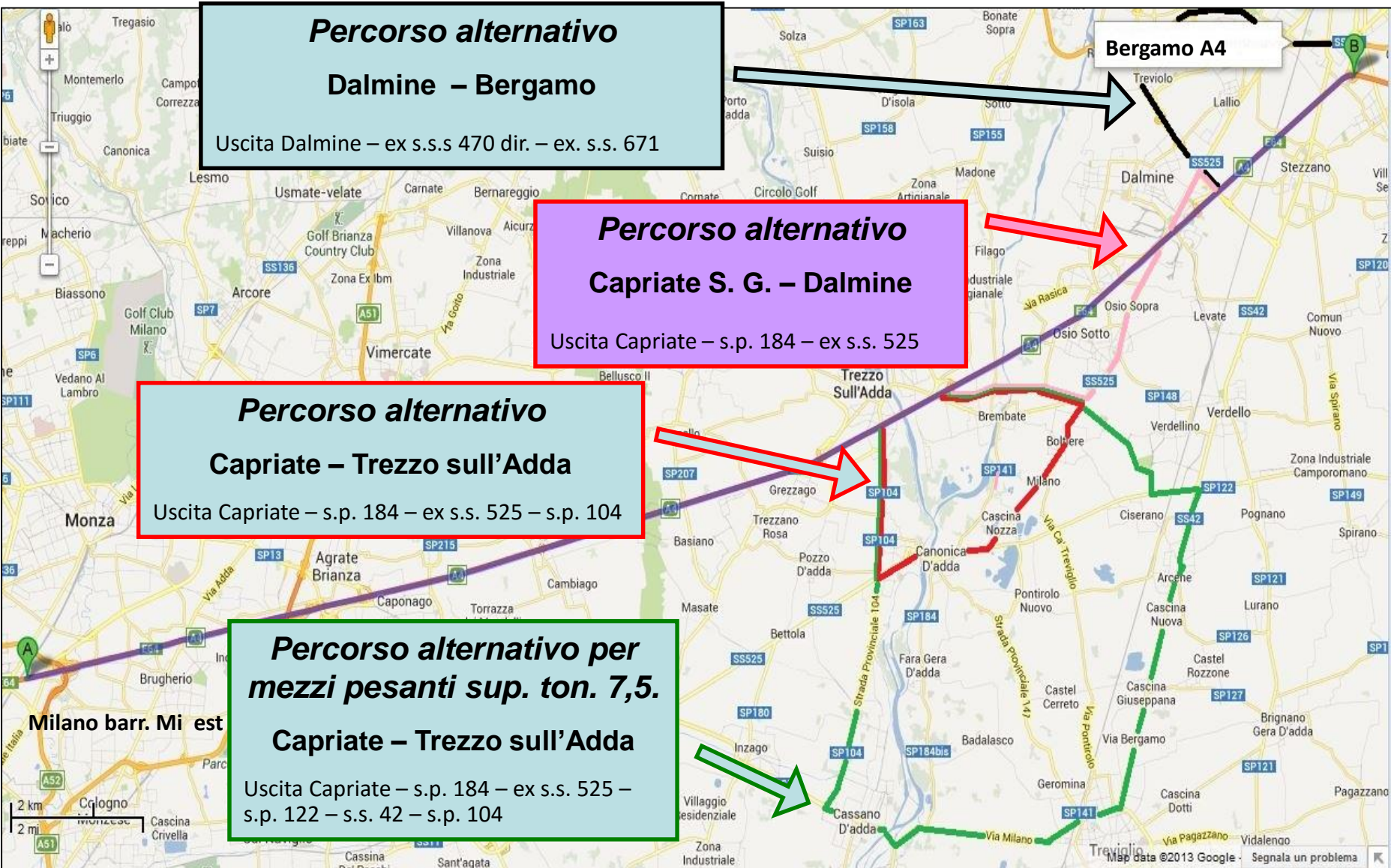
Autostrada A21 Tratta Cremona - Brescia



Percorso alternativo
Manerbio – Ponteviso
Uscita Manerbio - s.p. bs 45 bis – s.p. 64

Percorso alternativo
Ponteviso – Cremona
Uscita Ponteviso - s.p. bs 45 bis – casello Cremona.

Percorso alternativo
Brescia centro A4 - Manerbio
Uscita Brescia centro – tang sud/est - s.p. 37 – s.p. 668





Autostrada BREBEMI Brescia - Bergamo – Milano e Raccordo A/35

Percorso alternativo
Treviglio – Liscate inn.to TEEM
 Uscita casello Treviglio dir. Cassano Adda – ex s.s.11 dir. Cassano Adda – s.p. 140 – s.p. 90 Rivolta Adda s.p. 14 – Settala - inn.to A/35 svincolo di Melzo

Percorso alternativo Raccordo A/35
Barriera Chiari Ovest A/35 - svincolo racc. A/35 Travagliato Est
 Uscita casello Chiari Ovest – s.p. 72 – Castrezzato – s.p. 16 – s.p. 19

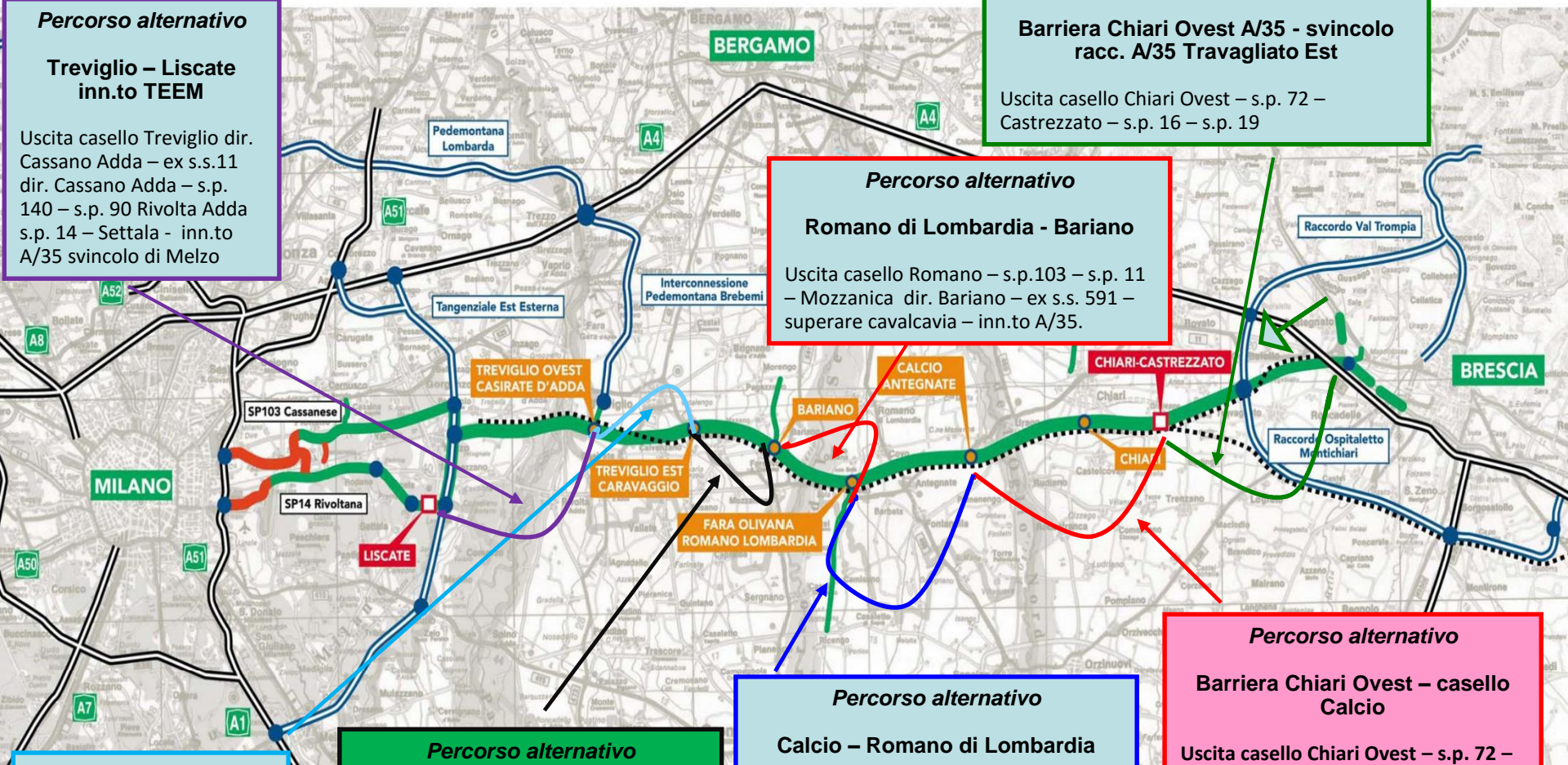
Percorso alternativo
Romano di Lombardia - Bariano
 Uscita casello Romano – s.p.103 – s.p. 11 – Mozzanica dir. Bariano – ex s.s. 591 – superare cavalcavia – inn.to A/35.

Percorso alternativo
Barriera Chiari Ovest – casello Calcio
 Uscita casello Chiari Ovest – s.p. 72 – s.p. 11 – Urago D'Oglio – innesto A/35

Percorso alternativo
Calcio – Romano di Lombardia
 Uscita casello Calcio – dir. Antegnate – ex s.s. 11 dir. Milano – Bergamo – Cremona – Barbata Covo – s.p. 103 inn.to A/35

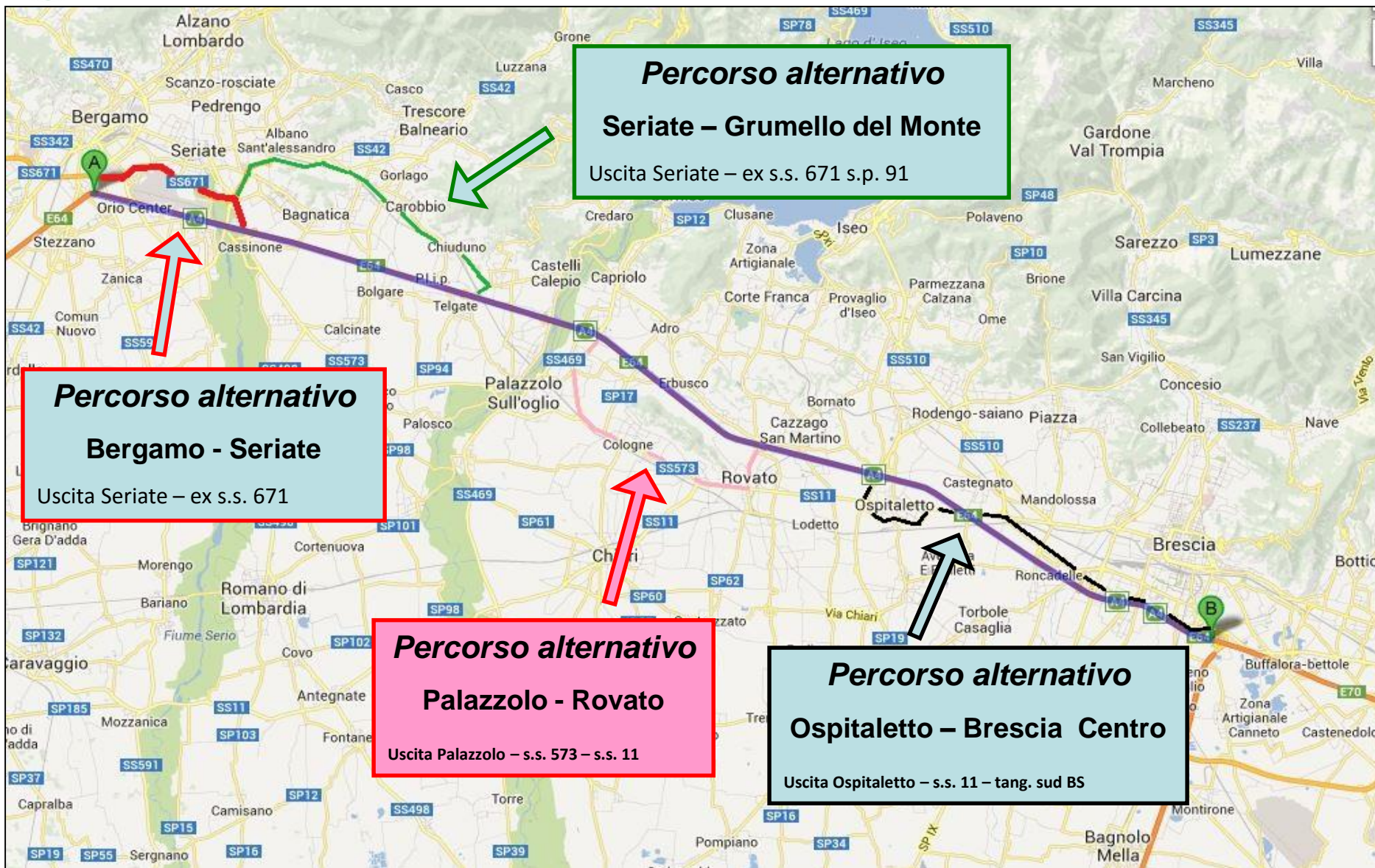
Percorso alternativo
Bariano - Caravaggio
 Uscita casello Bariano – s.p. 130 – ex s.s. 591 dir. Mozzanica/Crema – ex s.s. 11 dir. Caravaggio/Treviglio/Milano – inn.to A/35

Percorso alternativo
Caravaggio - Treviglio
 Uscita casello Caravaggio – dir. Treviglio - ex s.s.11 - inn.to A/35



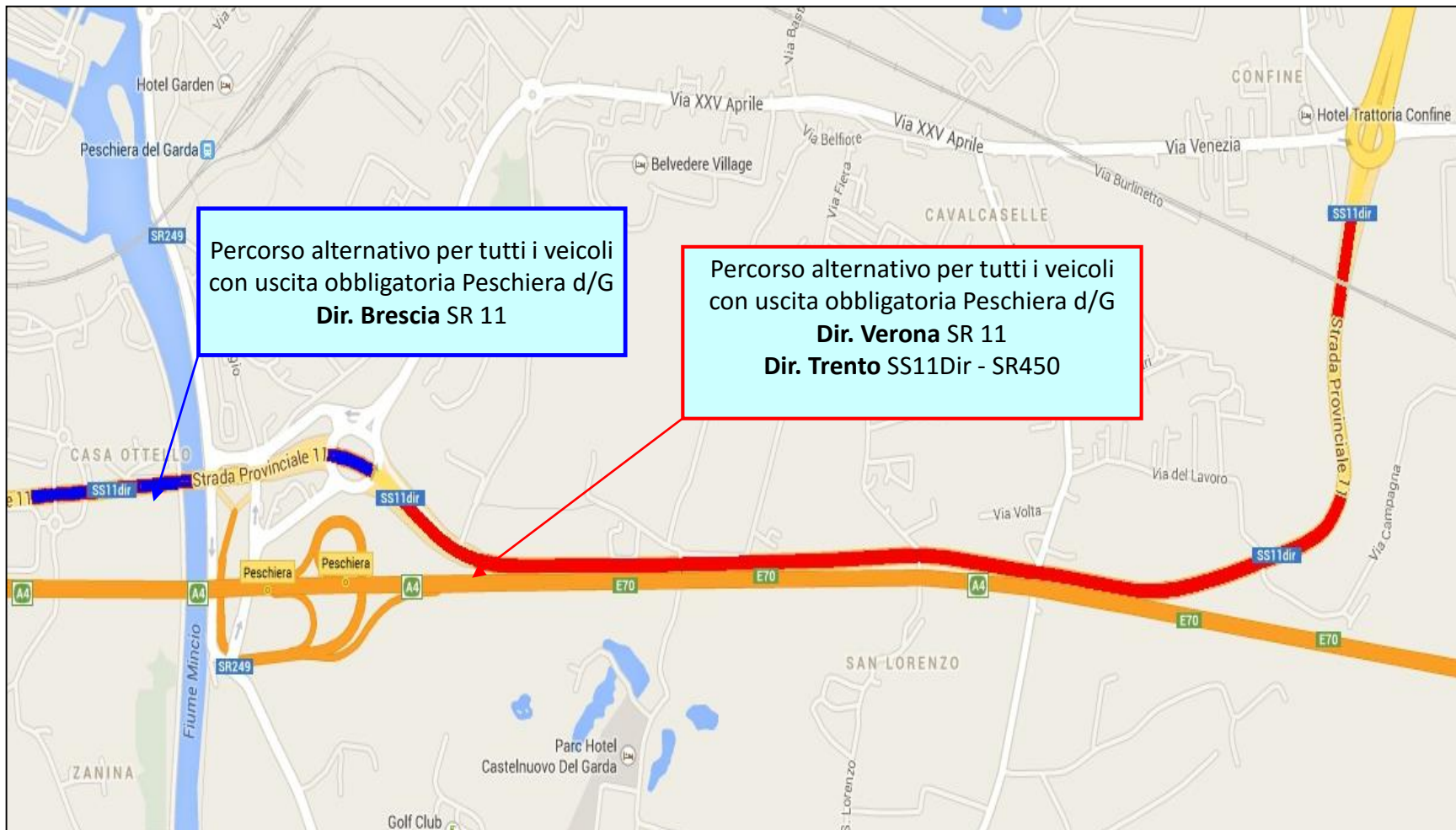
A4

Autostrada A4 Bergamo - Brescia



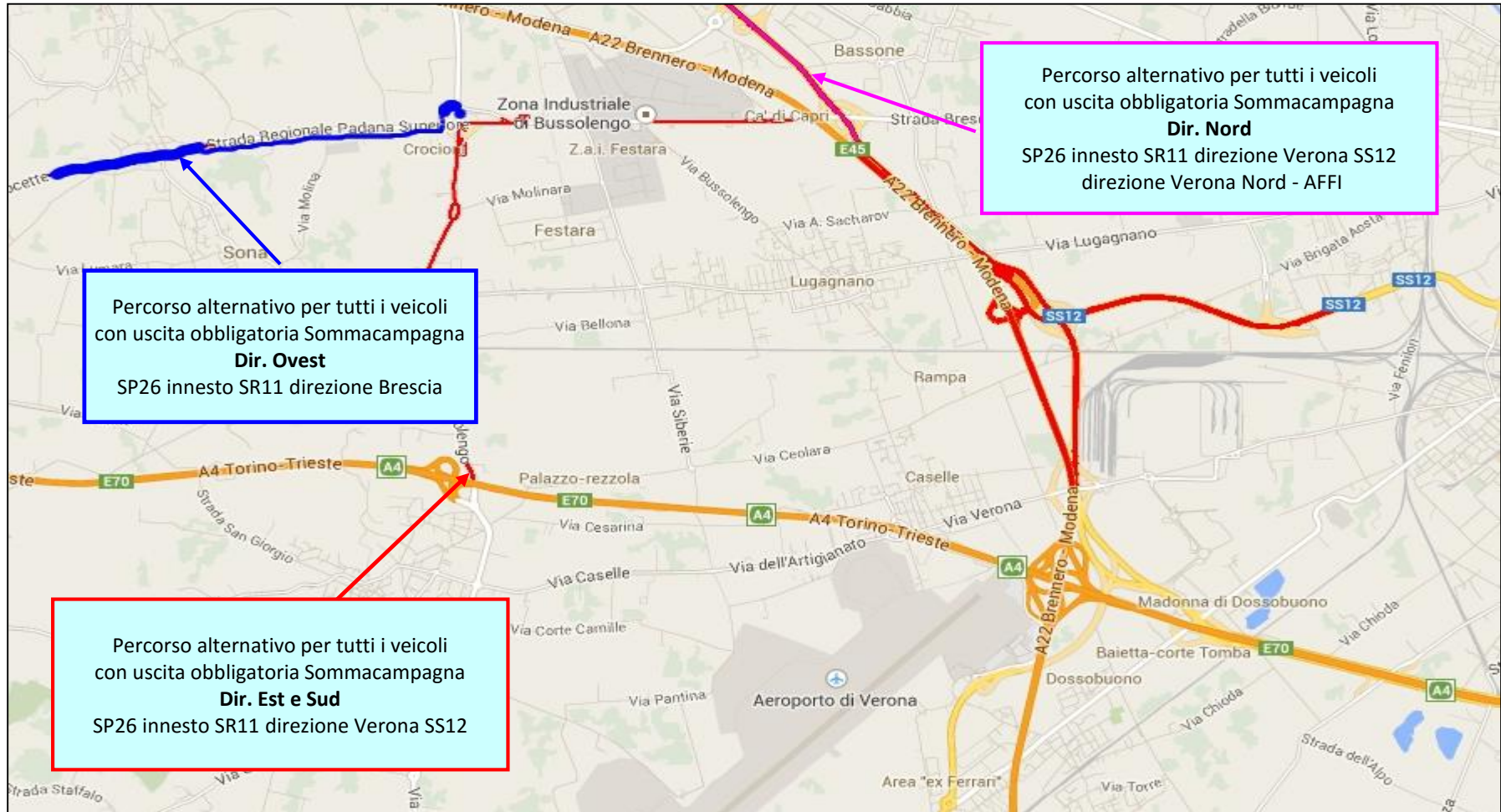
A4

Autostrada A4 Serenissima – Brescia Padova



A4

Autostrada A4 Serenissima – Brescia Padova



Percorso alternativo per tutti i veicoli con uscita obbligatoria Sommacampagna
Dir. Ovest
SP26 innesto SR11 direzione Brescia

Percorso alternativo per tutti i veicoli con uscita obbligatoria Sommacampagna
Dir. Nord
SP26 innesto SR11 direzione Verona SS12 direzione Verona Nord - AFFI

Percorso alternativo per tutti i veicoli con uscita obbligatoria Sommacampagna
Dir. Est e Sud
SP26 innesto SR11 direzione Verona SS12

A4

Autostrada A4 Serenissima – Brescia Padova



Percorso alternativo per tutti i veicoli
con uscita obbligatoria **Verona sud**
Dir. Nord e Sud
Tangenziale sud di Verona
SR 62 Direzione Verona Nord

Percorso alternativo per tutti i veicoli
con uscita obbligatoria **Verona sud**
Dir. Est Ovest
Tangenziale sud di Verona
direzione Brescia - Vicenza



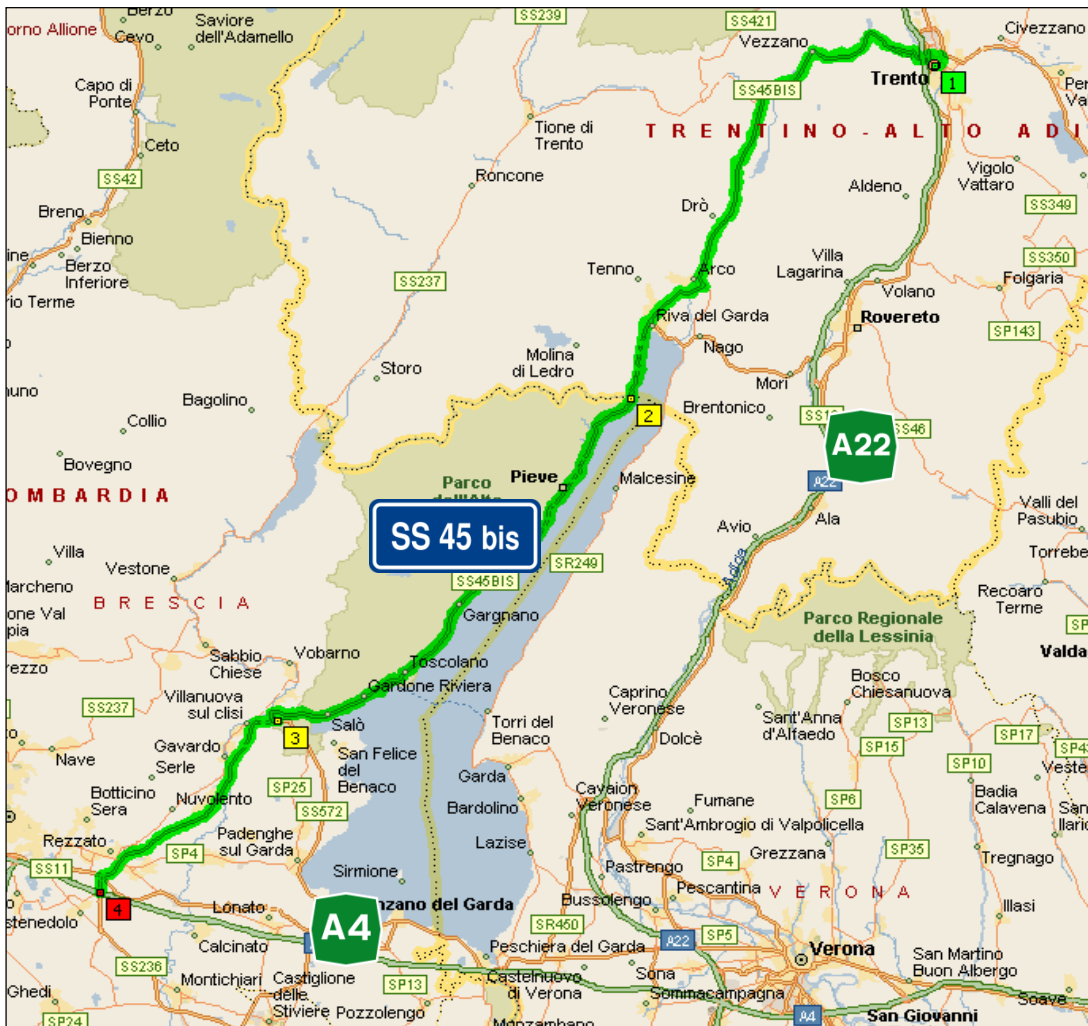
Autostrada A4 Serenissima – Brescia Padova





A/22 Brennero - Modena

tratto **Trento - Verona** (direzione Milano)



Percorso alternativo

Uscita: **A22 Trento Nord**

**Vigilanza
Polizia Stradale** 

Entrata: **A4 Brescia est** 111 Km

SP 235 – SS12 tangenziale di Trento - SS 45/bis

“**Gardesana occidentale**” - Vezzano Riva del Garda -
Pieve - Salò - Gavardo

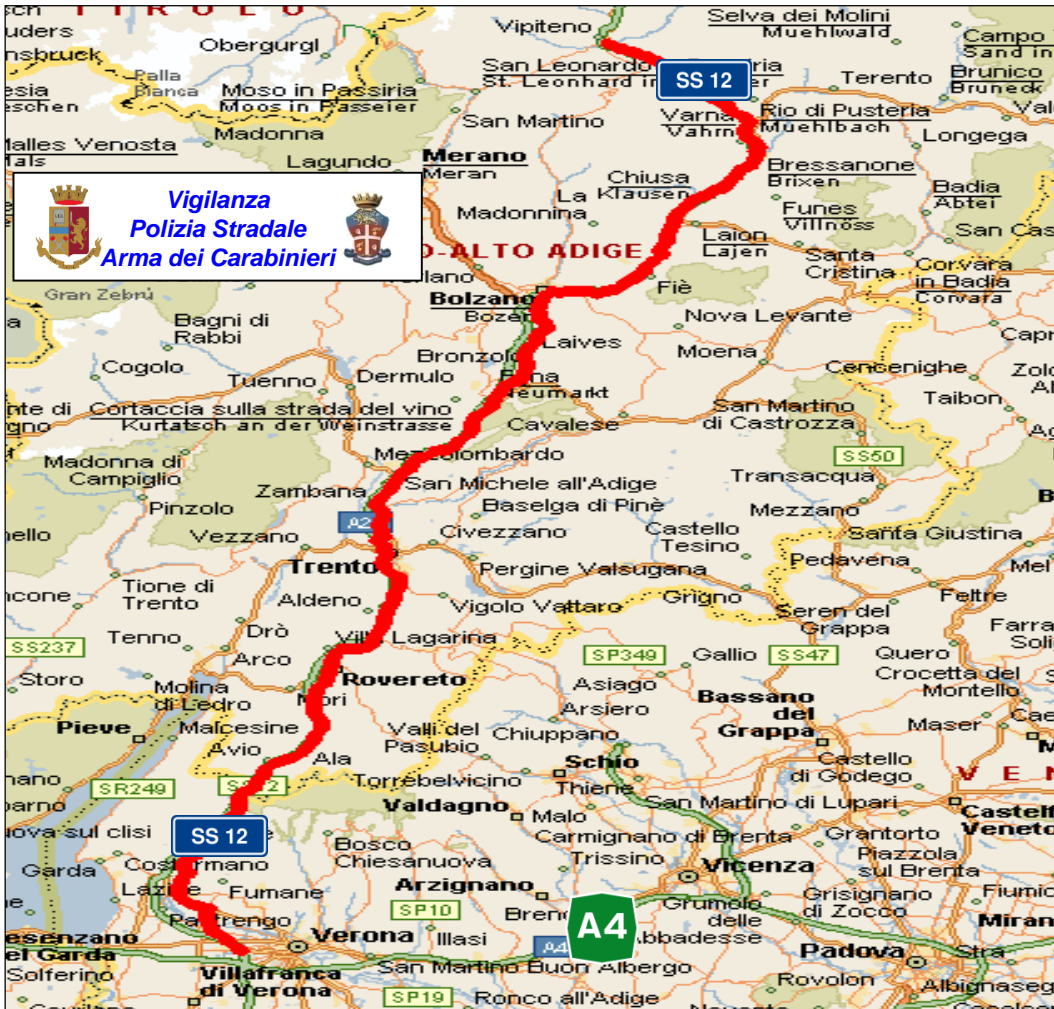
**Dal km 106,800 (confine provincia Trento) al
km 112 (Riva del Garda) sono esclusi al
transito:**

- a) autoveicoli trainanti un rimorchio ad eccezione delle autovetture trainanti rimorchi leggeri;
- b) autoveicoli aventi sagoma in altezza superiore a m. 3,50;
- c) autoveicoli aventi massa a pieno carico superiore a 24 tonnellate.



A/22 Brennero - Modena

tratto **Vipiteno - Verona**



Percorso alternativo
Uscita : Campo di Trens (Vipiteno)
Entrata: Verona km 217
 SS12 "dell'Abetone e del Brennero" - Laives - Ora Egna
 Salorno - Gardolo - Trento – Rovereto -Peri - Dolcè -
 Pescantina - SP1 - Bussolengo



A/22 Brennero - Modena

tratto **Trento - Verona** (direzione Padova)



Percorso alternativo

Uscita : A22 Trento Sud o A22 Trento Nord

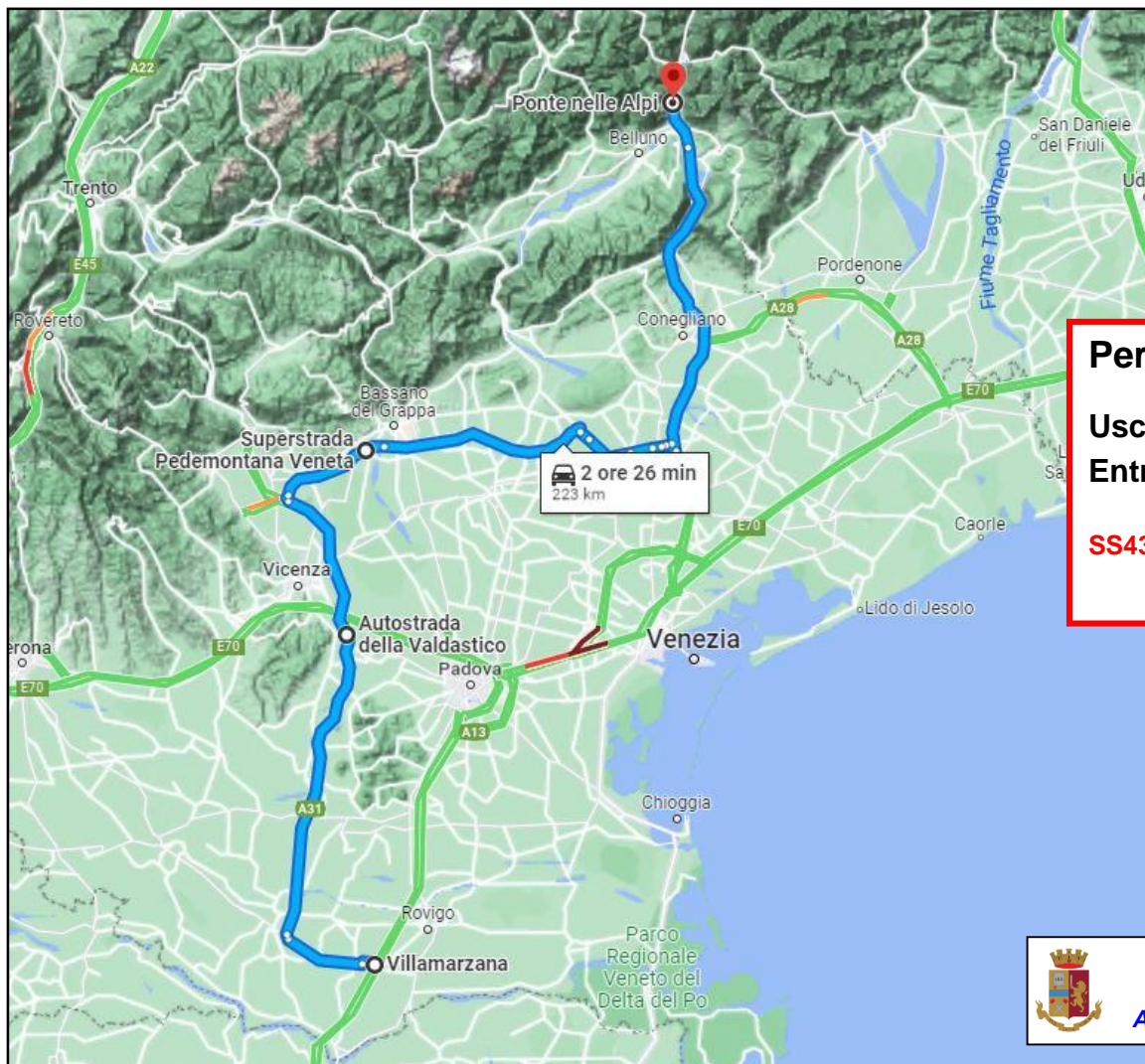
Entrata: A4 Padova Ovest 137 km

SS12 tangenziale di Trento - SS47 "della Valsugana" -
 Borgo Valsugana - Bassano del Grappa - Cittadella



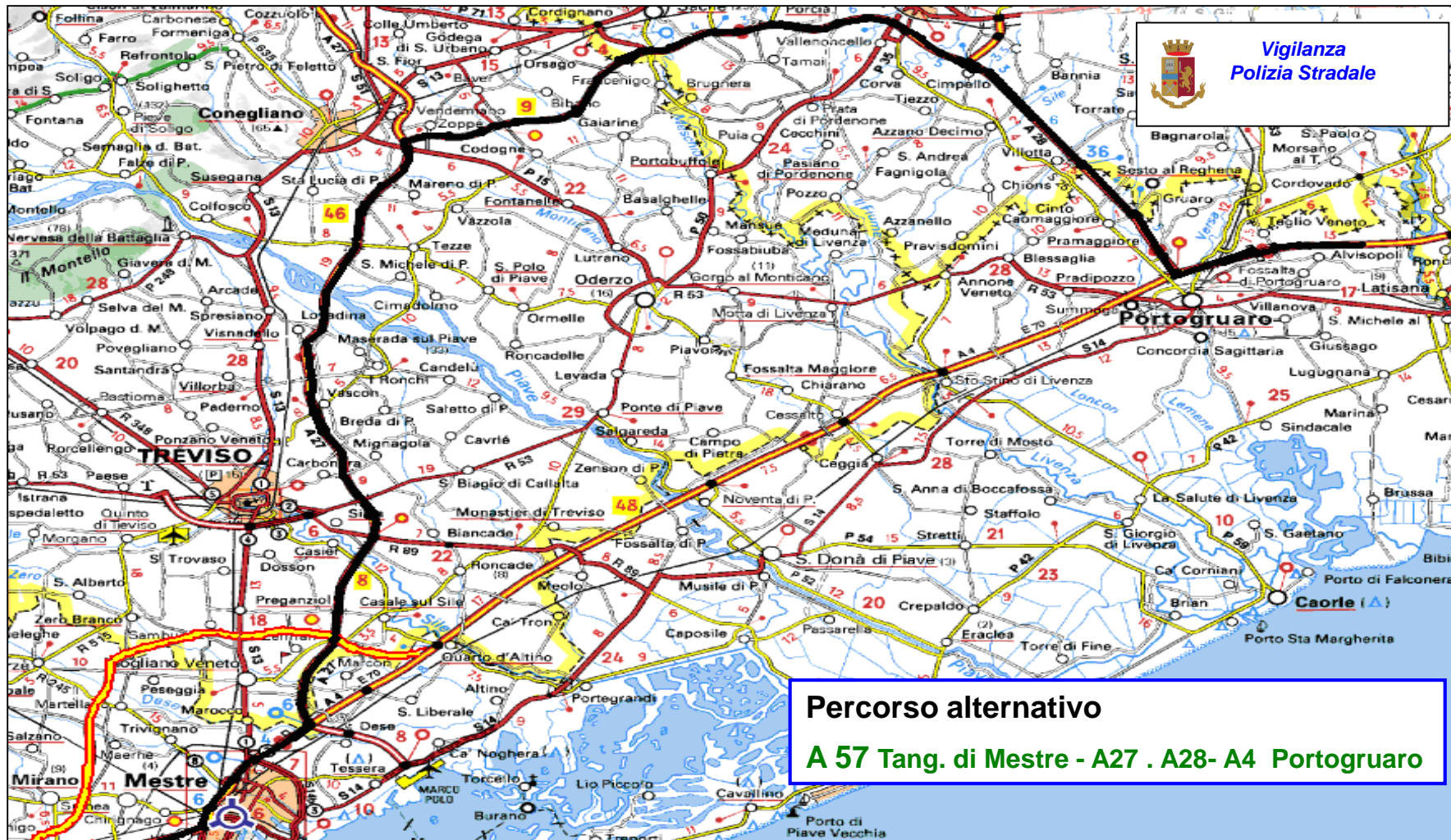
A/4 Torino - Trieste

tratto **Padova – Venezia**
TRAFFICO NORD SUD



Percorso alternativo
Uscita : A13 Villamarzana
Entrata: A27 Treviso A57 Belluno 223 km
SS434 A31 SPV SP102 A27





 **Vigilanza
Polizia Stradale**

Percorso alternativo
A 57 Tang. di Mestre - A27 . A28- A4 Portogruaro



A/4 Torino - Trieste

tratto **Padova - Trieste**

**Percorso alternativo
direzione mare**

Svincolo : A57 Tang. Mestre

68 km

A57 Tangenziale di Mestre - A27 Aeroporto Marco
Polo- SS14 - San Donà di Piave- SP54 -Caorle



Vigilanza

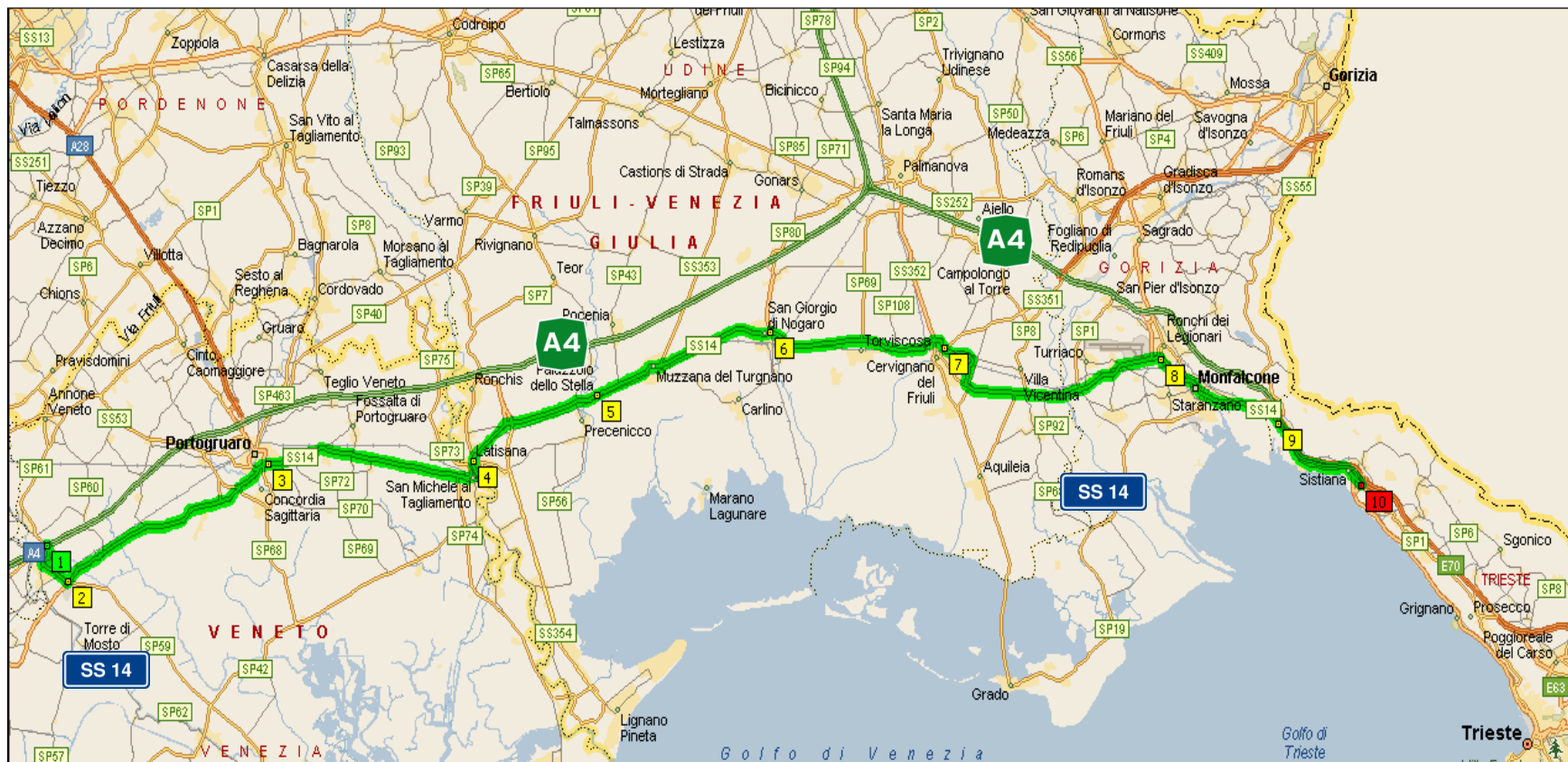
- Polizia Stradale
- Arma dei Carabinieri
- Polizia Provinciale
- Polizia Locale





A/4 Torino - Trieste

tratto **Venezia - Trieste**



Percorso alternativo

Uscita : San Stino di Livenza

Entrata: Sistiana

87 Km

SP 61 - Portogruaro - SS14 "della Venezia Giulia" - Latisana - Palazzo dello Stella - San Giorgio di Nogaro - Cervignano del Friuli - Ronchi dei Legionari - Sistiana



**Vigilanza a cura
Polizia Stradale
Arma dei Carabinieri**

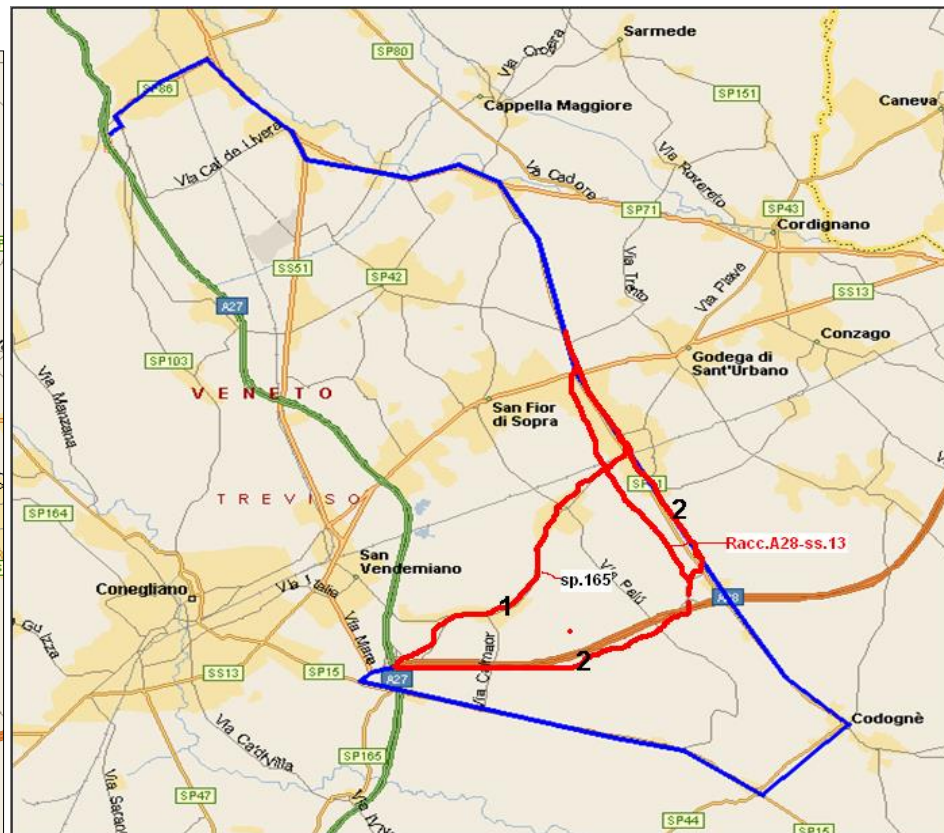
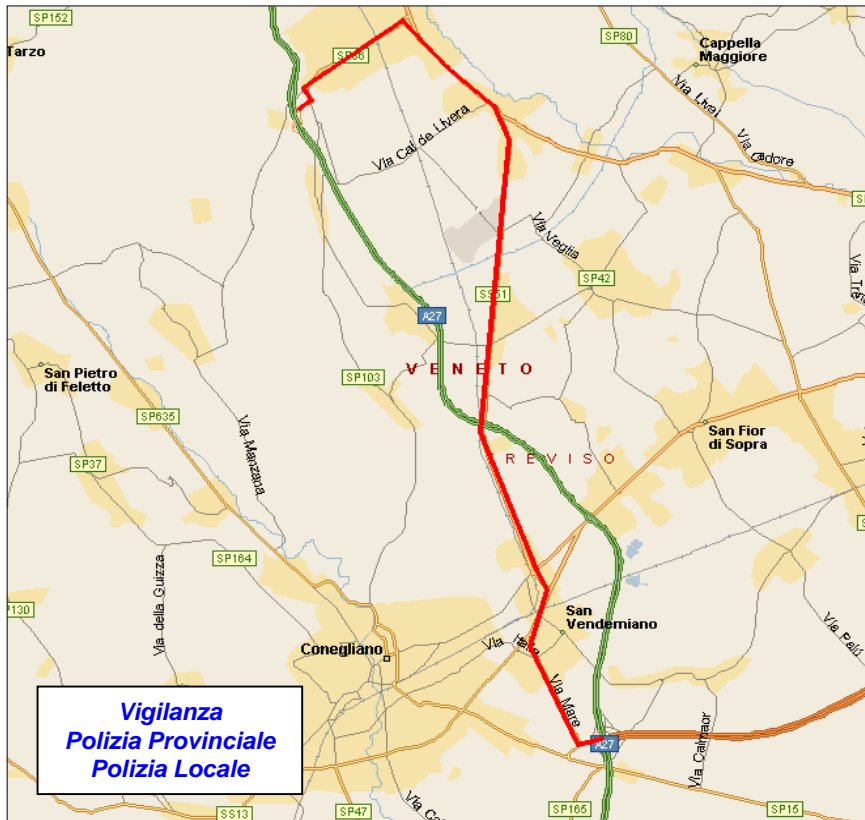




A/27 Venezia - Belluno

tratto **Vittorio Veneto Sud - Conegliano**

Nord



Percorso alternativo

Uscita : **A27 Vittorio Veneto Sud**

Entrata: **A27 Conegliano** 17 km

Via Ippolito Nievo SP 71 - SS 51 - Conegliano via Cadore - via Mare

Percorso alternativo

Uscita : **A27 Conegliano**

Entrata: **A27 Vittorio Veneto Sud**

1 - SP 15 - SP 165 – rotonda innesto raccordo A28 - SS13 –SP41 – SP71 – SC fino a casello A27 Vittorio Veneto sud

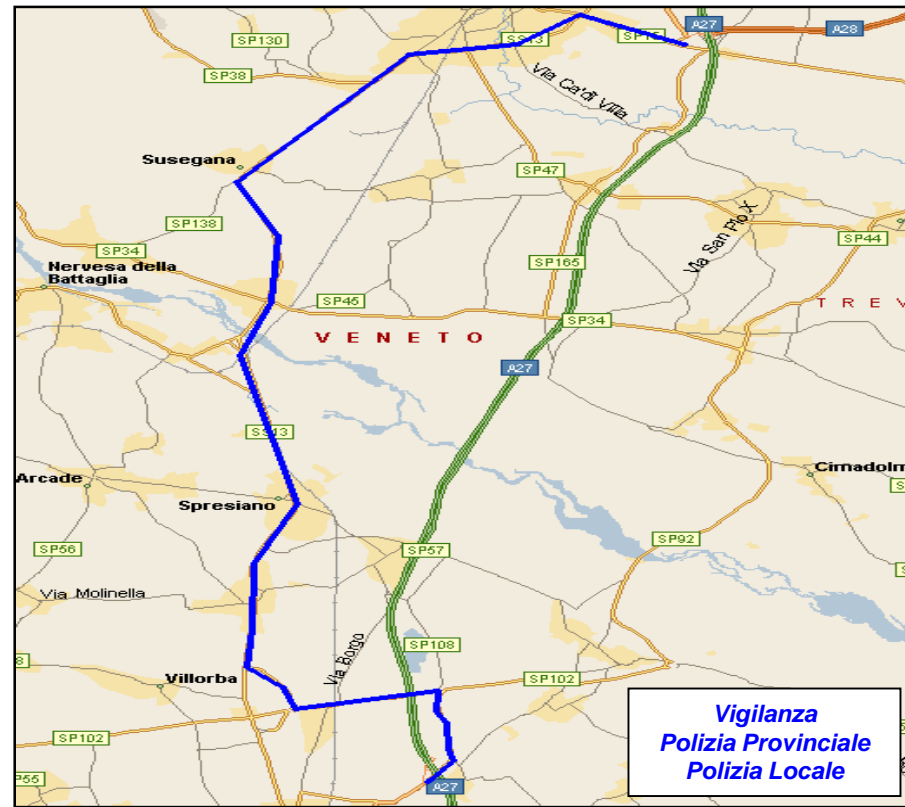
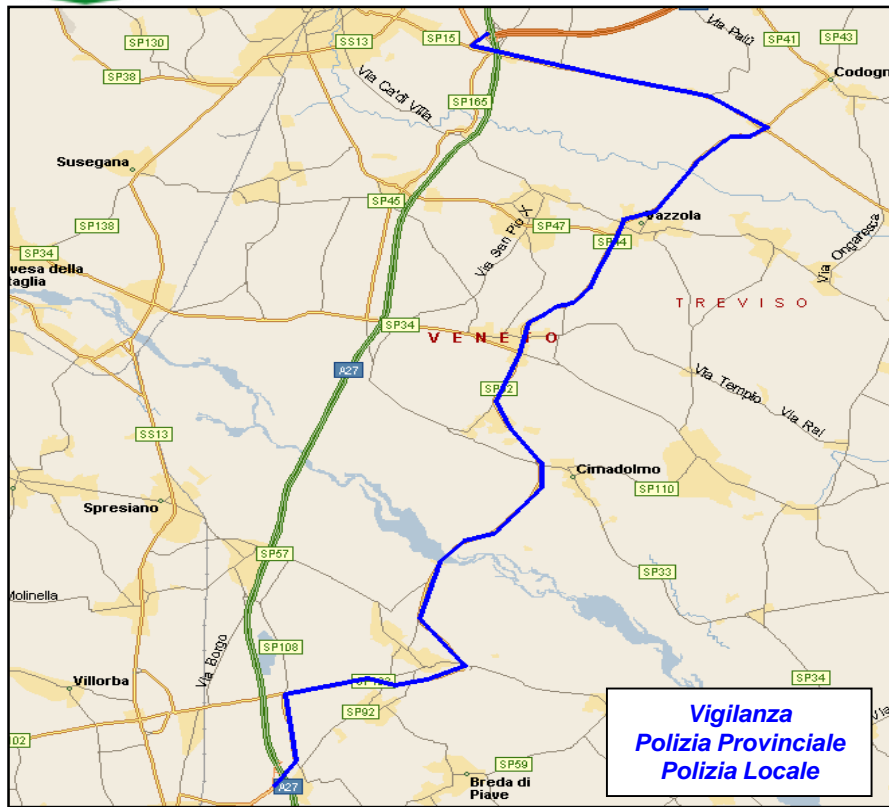
In alternativa

2 - A27 casello Conegliano – A28 Casello Godega S. Urbano Racc.do A28 SS13 - SS13 – SP41 – SP 71 SC fino a casello A27 Vittorio Veneto sud



A/27 Venezia - Belluno

tratto **Treviso Nord - Conegliano**



Percorso alternativo

Uscita : **A27 Treviso Nord**

Entrata: **A27 Conegliano** 30 km

SP108-SP92-Cimadolmo-SP44-Vazzola-SP15-San Vendemiano

Percorso alternativo

Uscita : **A27 Conegliano**

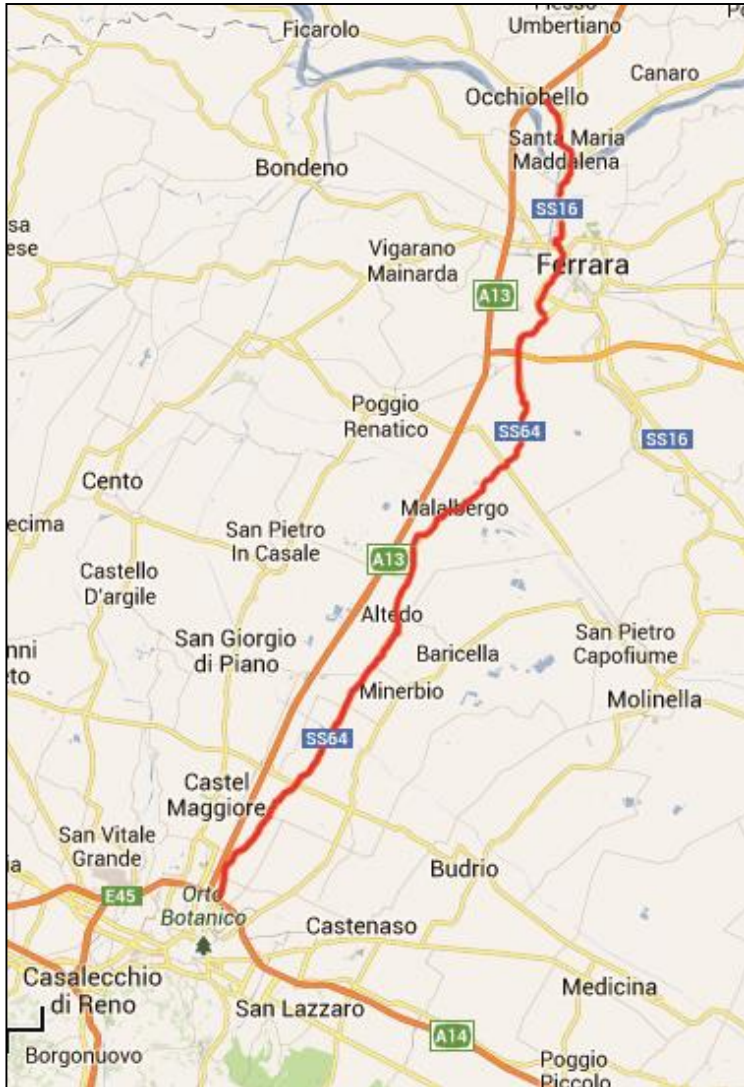
Entrata: **A27 Treviso Nord** 29 km

SP15-SS13-Susegana-Spresiano-Villorba - SP102 e SP108



A/13 Padova - Bologna

tratto Occhiobello - Bologna



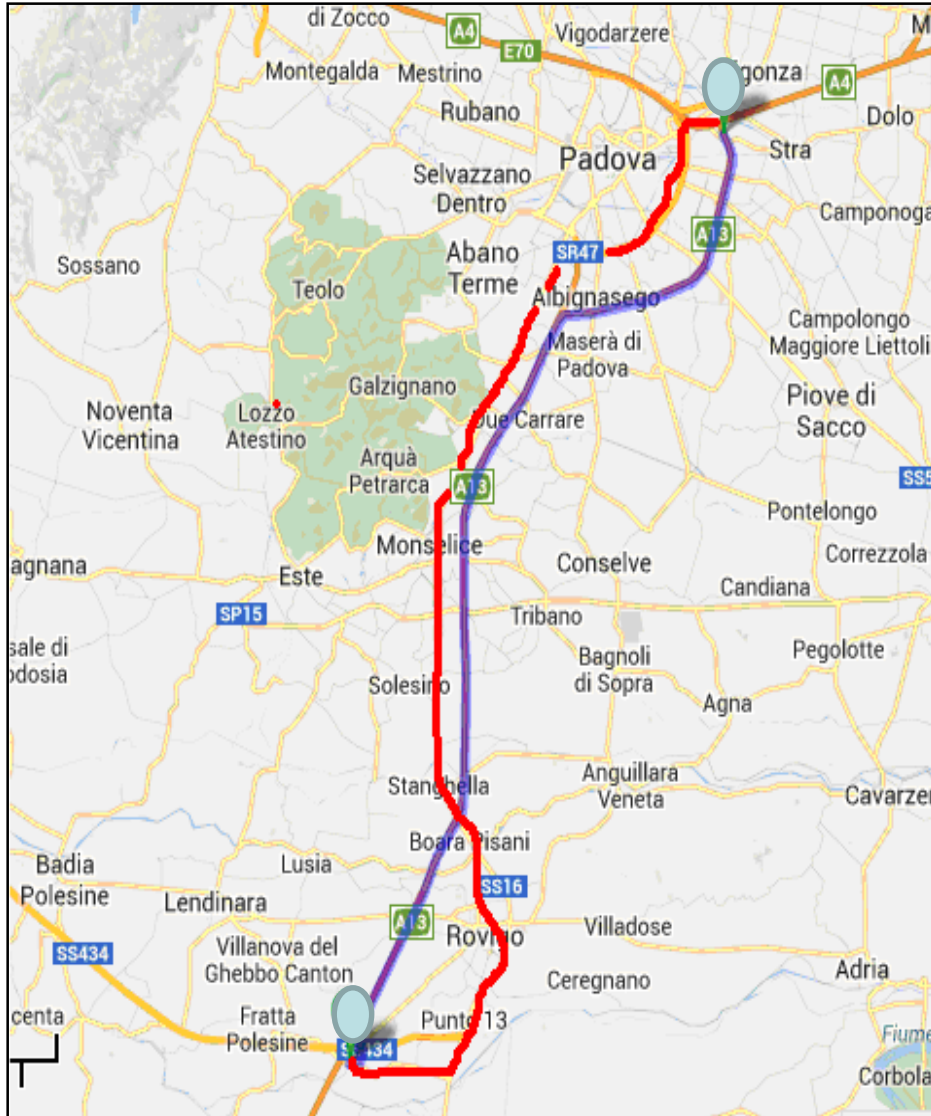
Percorso alternativo

Uscita: Occhiobello

SS16 – nuova tangenziale di Ferrara SS.723 - SS64 –
Altedo – Bologna Interporto - Bologna



Bologna - Padova tratto Occhiobello (RO) – innesto A4 Padova est



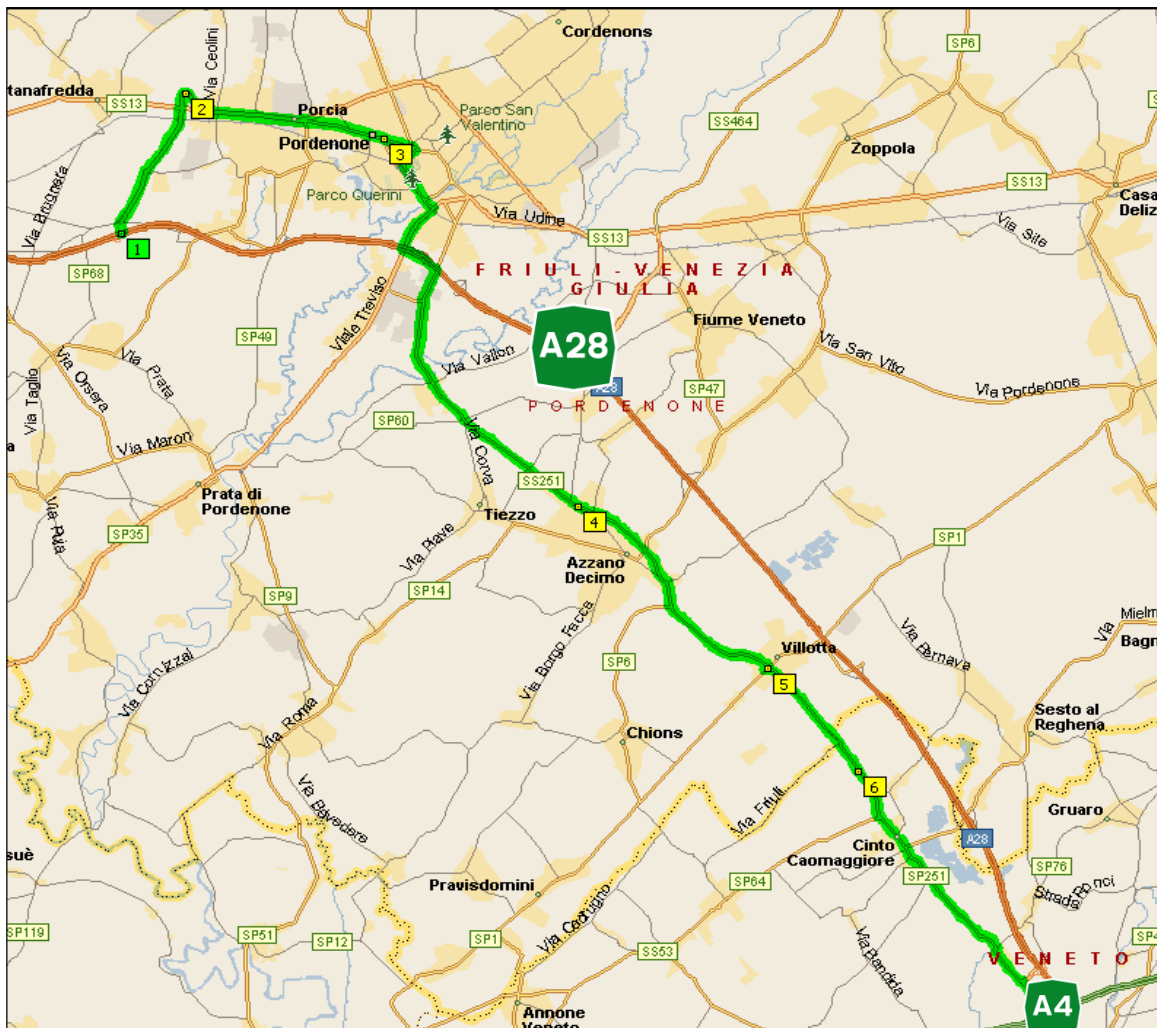
Percorso alternativo *Vigilanza Polizia Stradale* 

Uscita: A13 Occhiobello (RO)
Entrata: A4 Padova est km.80
 Occhiobello casello A13 – Sp6 (via Eridania) – innesto SS16 “Adriatica” - Albignasego – SR. 47 - Tangenziale est di Padova – Casello A4 Padova est -



A/28 Portogruaro - Conegliano

tratto **Portogruaro - Sacile Ovest**



Vigilanza
Arma dei Carabinieri



Percorso alternativo

Uscita : **A4 Portogruaro**

Entrata: **A28 Porcia** 34 km

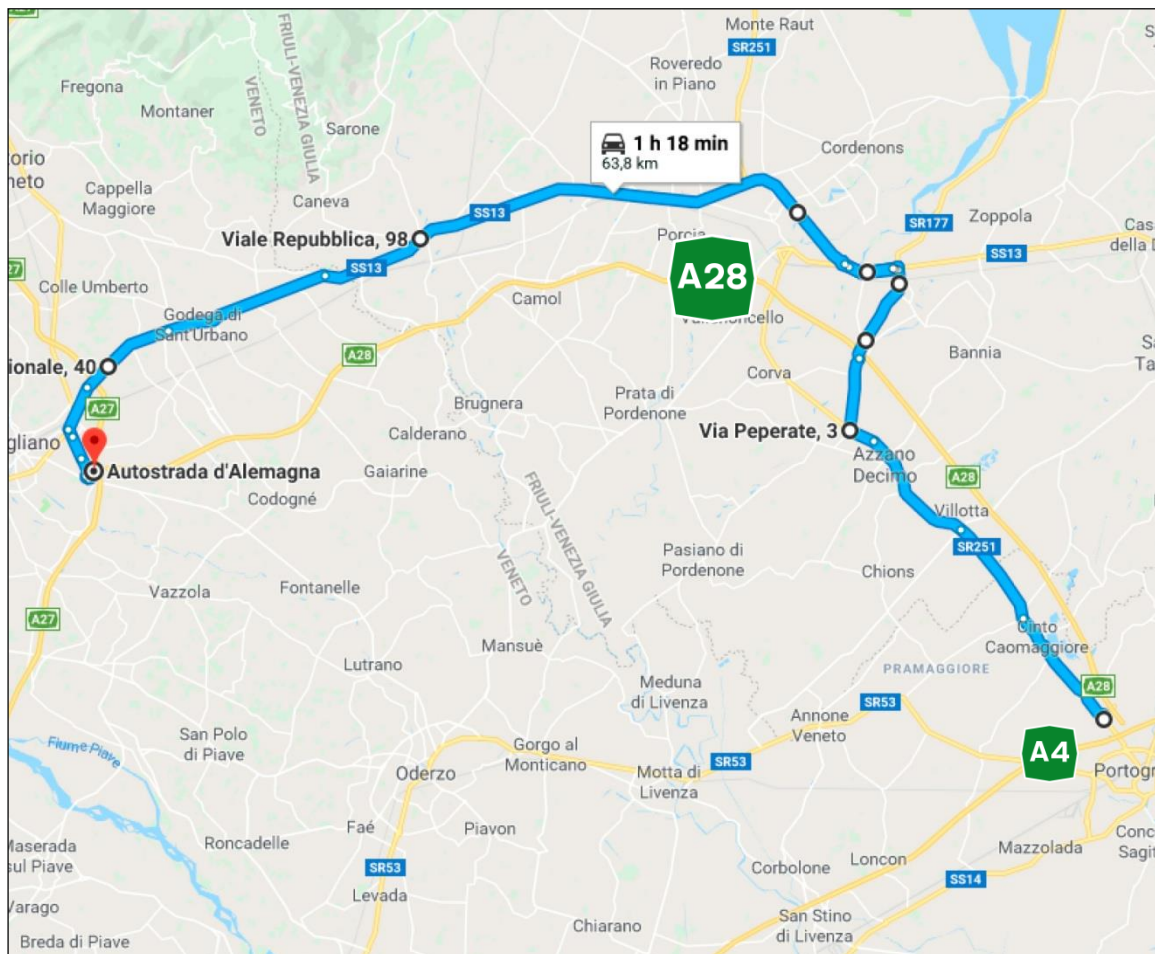
SP251 "della Val di Zoldo e Val Cellina"

Pordenone - SS13 "Pontebbana" - Porcia



A/28 Portogruaro - Conegliano

tratto **Portogruaro - Conegliano**



Vigilanza
Arma dei Carabinieri



Percorso alternativo

Uscita : **A4 Portogruaro**

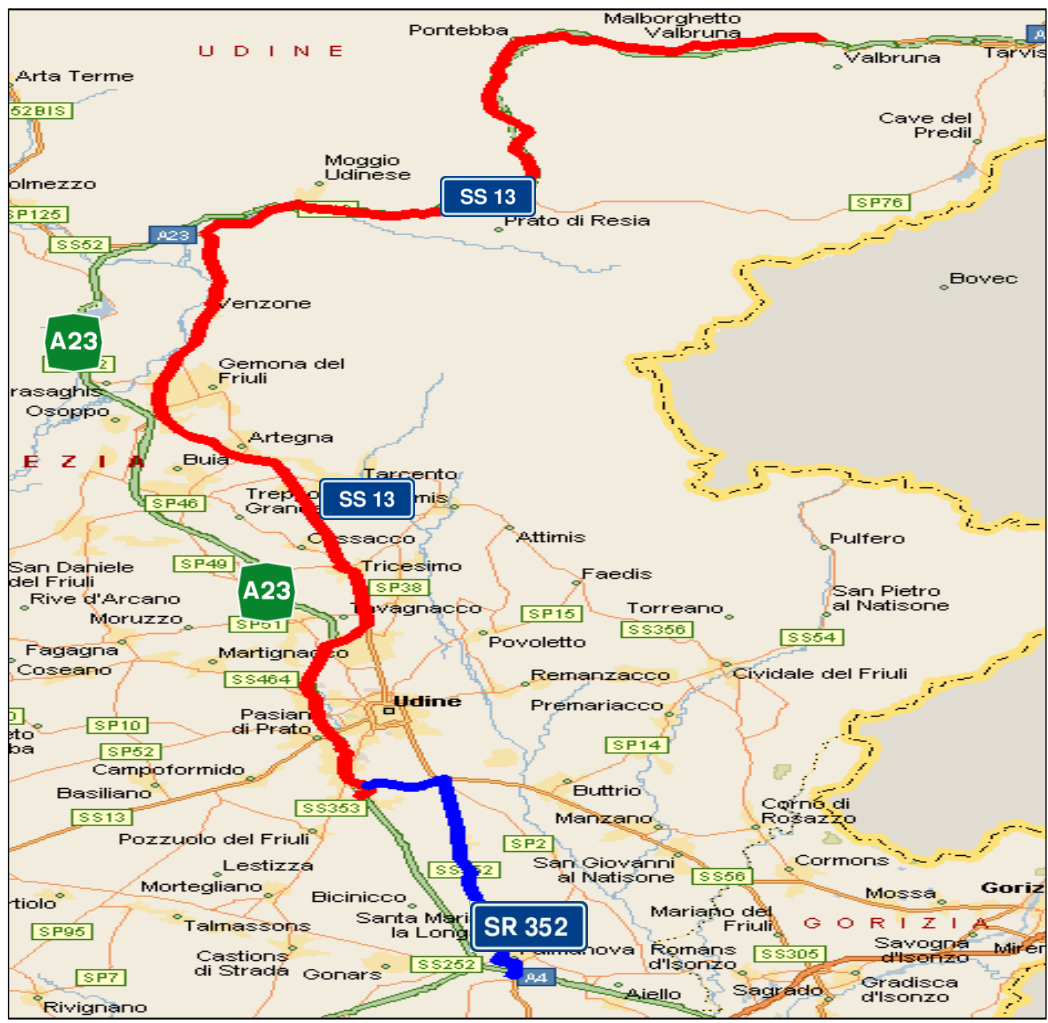
Entrata: **A28/27 Conegliano** 64 km


Uscita A28 Portogruaro (VE) - SP251 "della Val di Zoldo e Val Cellina" - SR14 Fiume Veneto - RA16 - SS13 "Pontebbana" - Conegliano (TV)



A/23 Palmanova - Tarvisio


tratto **Palmanova - Tarvisio**



Percorso alternativo 

Uscita: **Udine Sud**
 Entrata: **Tarvisio** 93 Km

SS676 "Tang.le di Udine" - SS13 "Pontebbana"
 Tricesimo-Venzone-Pontebba-Malborghetto Valbruna

Percorso alternativo 

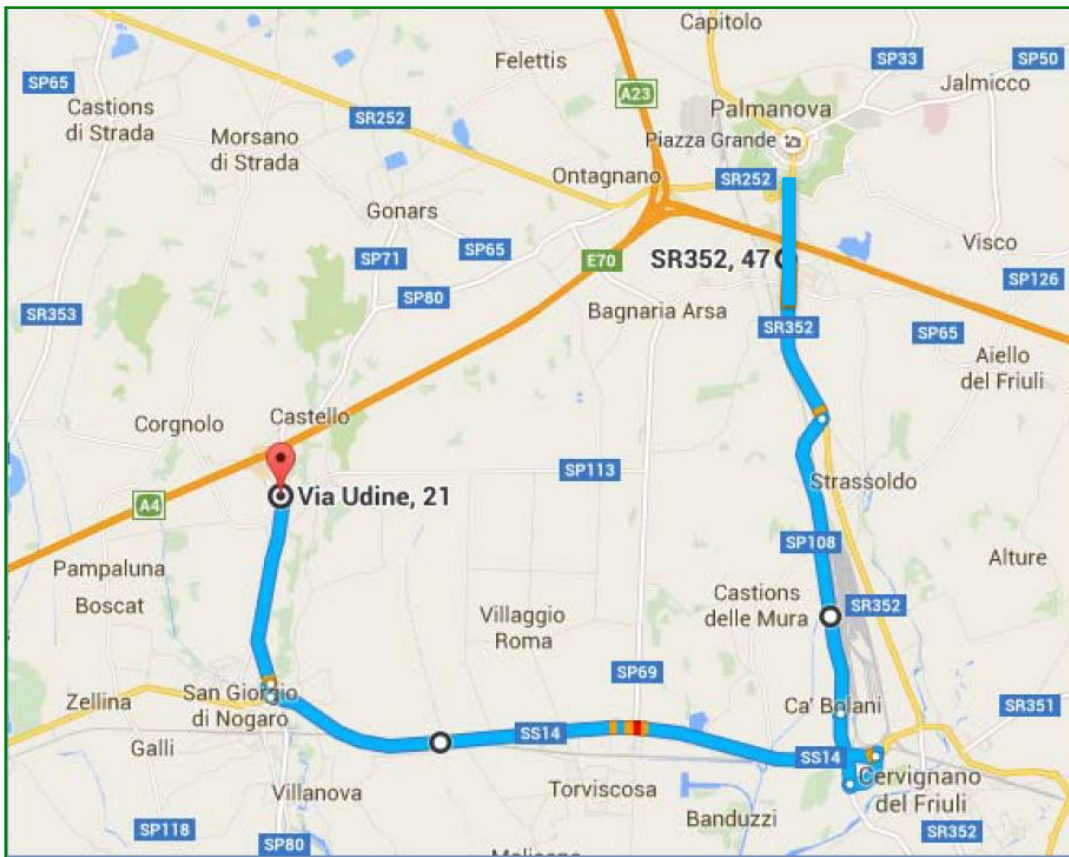
Uscita: **A23 Udine sud**
 Entrata: **A4 Palmanova** 21 Km

SS676 "Tang.le di Udine" - SR352 "di Grado" - Santa Maria la Longa - Palmanova

A23

A/23 Palmanova - Tarvisio

tratto Udine - Palmanova



Percorso alternativo

Vigilanza
Polizia Stradale



Uscita: Udine Sud

Entrata: Cervignano SS14 10 km

percorso alternativo Venezia – Trieste

SS676 *“Tang.le di Udine”* – SS352 *”di Grado”* – SS14

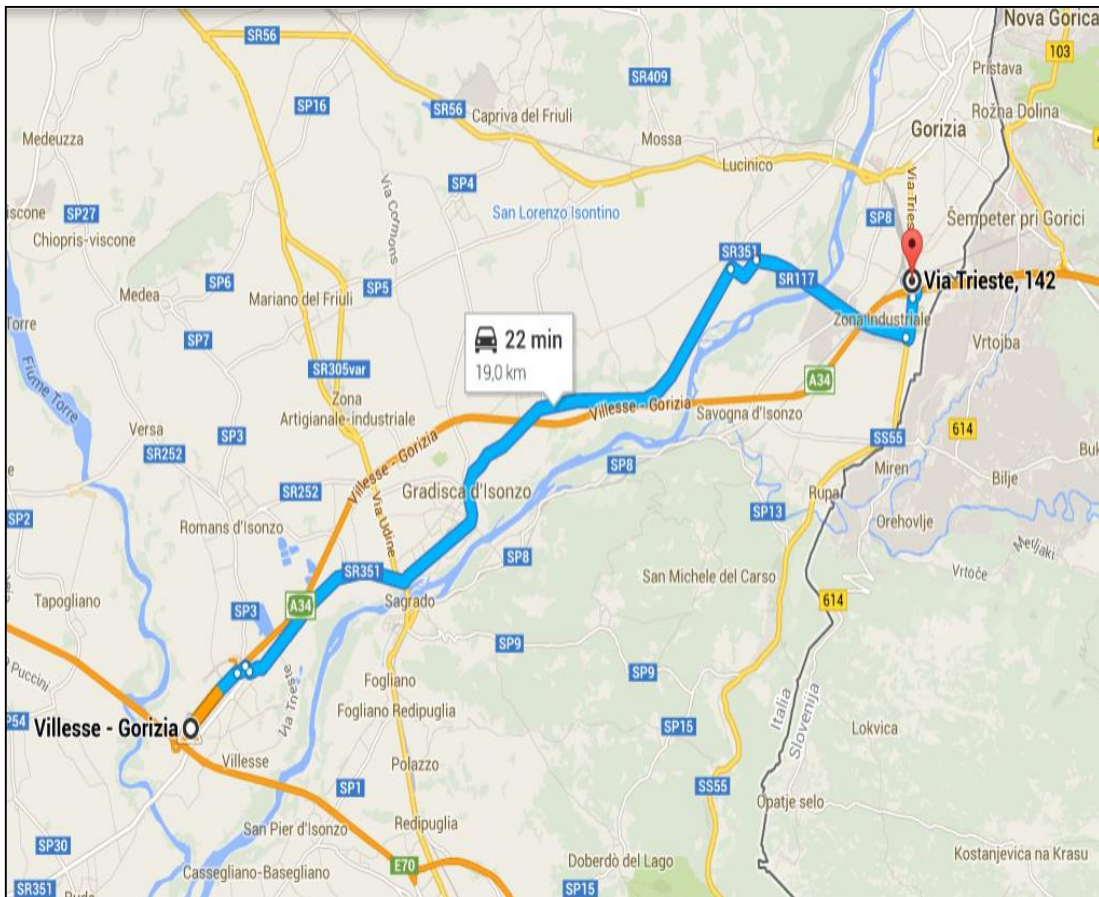
Udine - S.ta Maria la Longa – Palmanova – Bagnaria Arsa – Cervignano del Fr. – SS14

N.B. Si evidenzia in blu il tratto di collegamento tra l’itinerario della scheda precedente e il percorso alternativo all’A/4 nel Friuli-V.G.



A/34 Villesse – Gorizia **km. 16 + 993**

Vigilanza
Polizia Stradale



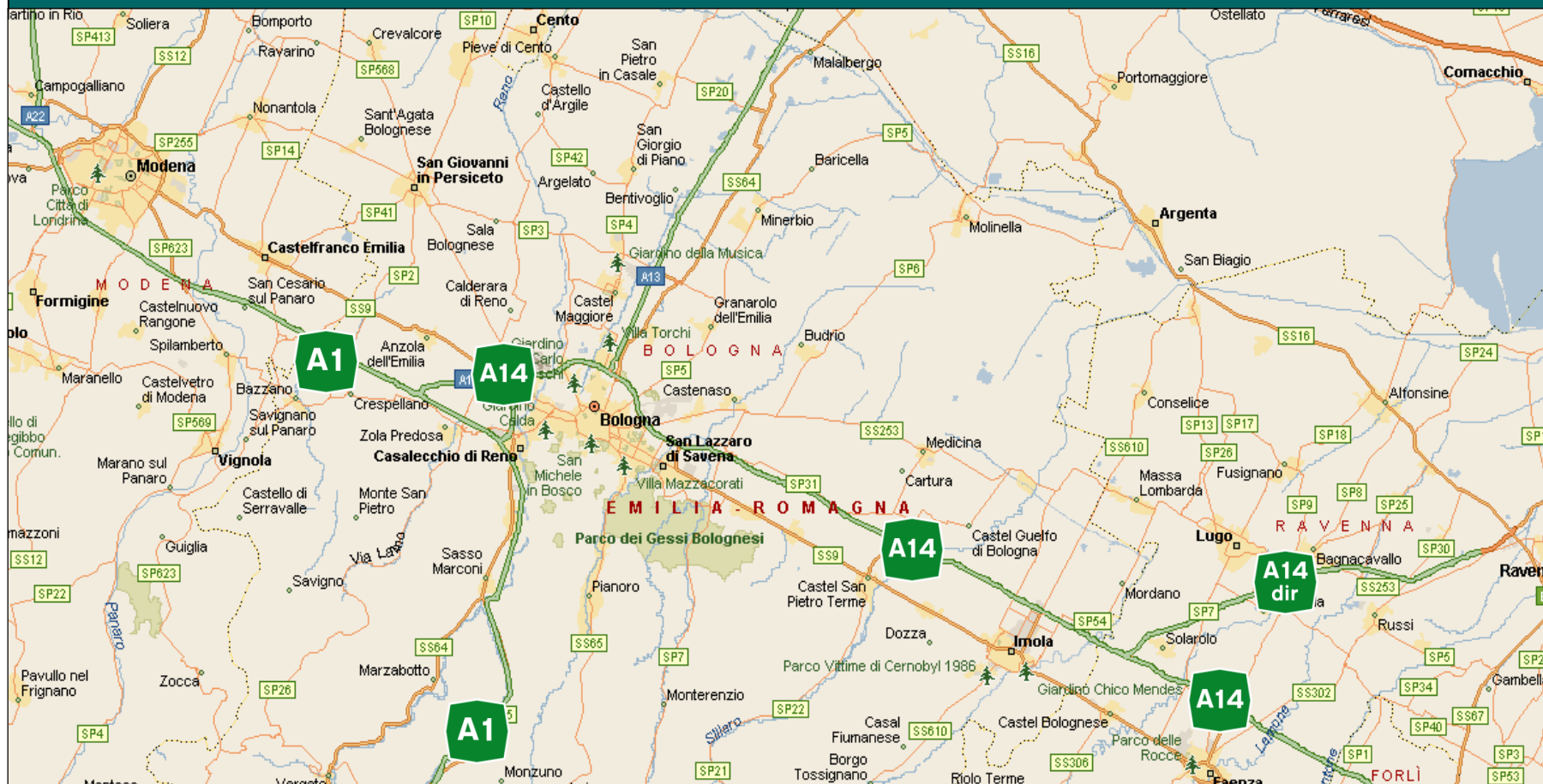
Percorso alternativo

Uscita: **Gorizia**

Entrata: **Villesse** **19 Km**

S.R. 351, S.R. 117, Via Trieste – Rotonda S.Andrea

Nodo di Bologna





A/1 Milano - Napoli

tratto **Modena - Bologna**

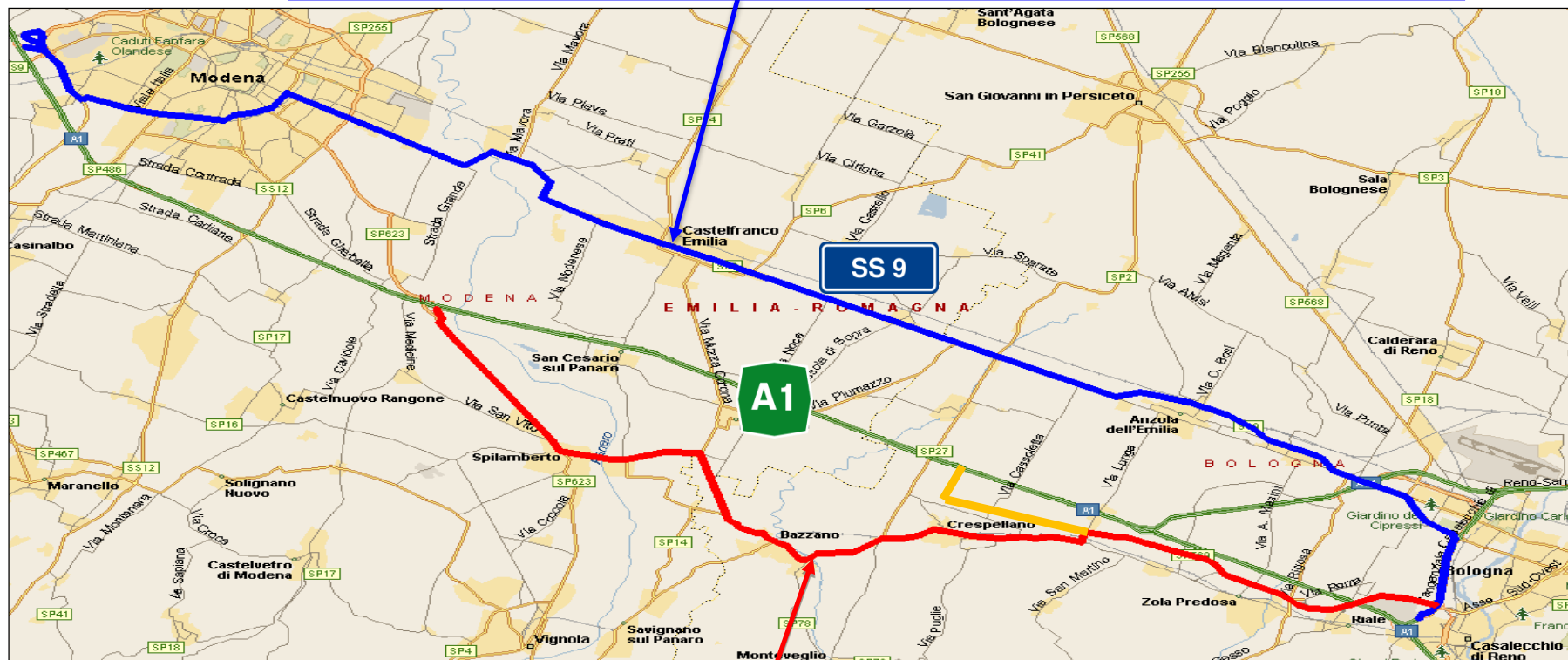
Percorso alternativo

Uscita : A1 Modena Nord Entrata: A14 Casalecchio di Reno

Modena - SS9 "via Emilia" - Castelfranco Emilia - Anzola dell'Emilia - Bologna

Vigilanza
Polizia Stradale

52 Km



Percorso alternativo 1 (rosso): Uscita A1 Modena Sud Entrata A14 Casalecchio di Reno

SR 623 "del Passo Brasa" - Spilamberto - Bazzano - Crespellano Asse Attrezzato Sud-Ovest

Percorso alternativo 2 (arancione): Uscita A1 Valsamoggia Entrata A14 Casalecchio di Reno

Innesto SP 569 "Nuova Bazzanese" - Crespellano Asse Attrezzato Sud-Ovest



Vigilanza Arma
dei Carabinieri



A/14 Bologna - Taranto

Nodo di Bologna

Vigilanza
Polizia Stradale

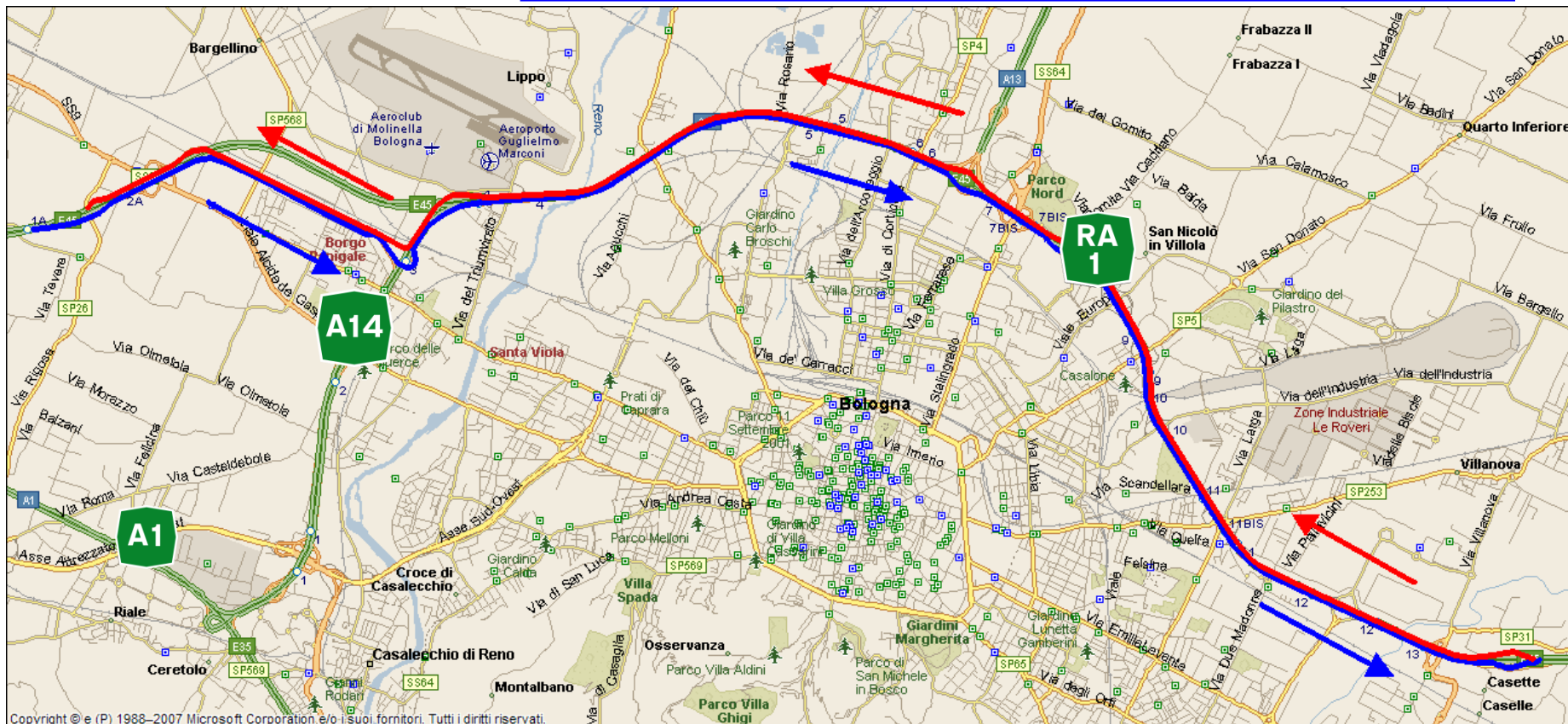


Nord



Percorso alternativo

Uscita : **A14 Borgo Panigale** Entrata: **A14 Bo San Lazzaro** 19 km
RA1 "Tangenziale di Bologna"





A/14 Bologna - Taranto

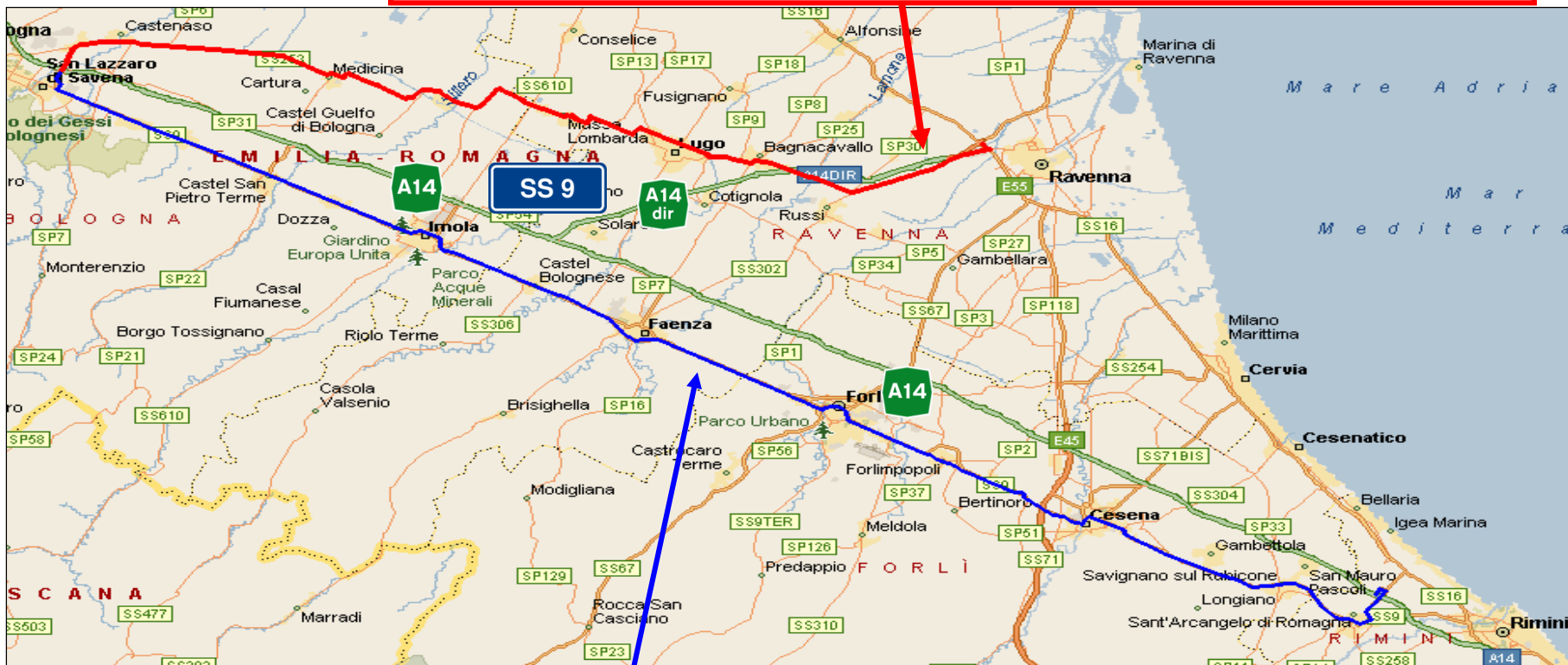
tratto **Bologna - Rimini**

Percorso alternativo

Uscita: **Ravenna**

Entrata: **A14 San Lazzaro di Savena** 84 Km

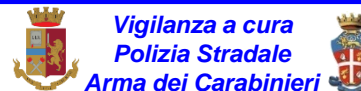
SR 253 "San Vitale" - Russi - Lugo di Romagna - SP36 - SP21 - SP54 - SP12 - Massa Lomarda - SP28 - SP31 - RA1 Tang. BO



Percorso alternativo

Uscita : **San Lazzaro di Savena** Entrata: **Rimini Nord** 103.6 Km

Complanare sud fino a innesto con la SS9 - Imola - Forlì - Cesena - Sant'Arcangelo di Romagna





Nord

Polizia di Stato

- *Agrate*
- *Trezzo sull'Adda*
- *Dalmine*
- *Seriate*
- *Ponte Oglio*
- *Rovato*
- *Brescia Ovest*
- *Padova est*
- *Preganziol*
- *Quarto D'Altino*
- *San Donà*
- *San Giorgio di Nogaro*
- *Palmanova*
- *Redipuglia*

- *Binasco*
- *Gropello Cairoli*
- *Castelnuovo Scriveria*
- *Serravalle Scriveria*
- *Genova Bolzaneto*
- *Genova Ovest - Porto*



Arma dei Carabinieri

- *Cavenago - Cambiagio*
- *Capriate*
- *Bergamo*
- *Grumello*
- *Palazzolo*
- *Ospitaletto*
- *Brescia*
- *Cessalto*
- *San Stino di Livenza*
- *Latisana*
- *Monfalcone*
- *Duino*

- *Assago*
- *Beregardo*
- *Casei Gerola*
- *Tortona*
- *Ronco Scriveria*
- *Busalla*
- *Vignole - Arquata*
- *Isola del Cantore*





Polizia di Stato

- *Genova Aeroporto*
- *Genova Pegli*
- *Genova Voltri*
- *Savona Vado*
- *Spotorno*
- *Imperia Est*
- *Imperia Ovest*
- *Arma di Taggia*
- *Sanremo Ovest*
- *Bordighera*

- *Genova est*
- *Genova Nervi*
- *Rapallo*
- *Chiavari*
- *Brugnato Borghetto Vara*
- *Carrara*

- *Santo Stefano Magra*

Nord



Arma dei Carabinieri

- *Arenzano*
- *Varazze*
- *Albisola*
- *Celle Ligure*
- *Orco Feglino*
- *Finale Ligure*
- *Pietra Ligure*
- *Borghetto Santo Spirito*
- *Albenga*
- *Andora*
- *San Bartolomeo*
- *Ventimiglia*

- *Recco*
- *Lavagna*
- *Sestri Levante*
- *Deiva Marina*
- *Carrodano Levanto*
- *Sarzana*





Nord



Polizia di Stato

- *Lodi*
 - *Piacenza Nord*
 - *Piacenza Sud*
-
- *Piacenza Ovest*
-
- *Lainate*
 - *Legnano*
 - *Busto Arsizio*
 - *Galbiate Arno*
 - *Gazzada*
-
- *Venezia Marghera*
 - *Mestre*
 - *Marcon*
 - *Quarto d'Altino Ovest*

A1

A21

A8

A57

Arma dei Carabinieri

- *Melegnano*
 - *Casalpusterlengo*
 - *Fiorenzuola*
-
- *Castel San Giovanni*
-
- *Arese*
 - *Castellanza*
 - *Gallarate*
 - *Cavaria*
 - *Castronno*
-
- *Dolo-Mirano*
 - *Miranese*
 - *Castellana*
 - *Terraglio*





Nord



Polizia di Stato

■ *Altare Carcare*

■ *Alessandria Sud*
■ *Novi Ligure*

■ *Vipiteno barriera*
■ *Bressanone*
■ *Bolzano Sud*
■ *San Michele*
■ *Trento Sud*
■ *Rovereto Sud*
■ *Ala Avio*
■ *Affi*



Arma dei Carabinieri

■ *Ceva*
■ *Millesimo*

■ *Ovada*
■ *Masone*

■ *Chiusa*
■ *Bolzano Nord*
■ *Egna Ora*
■ *Trento Nord*
■ *Rovereto Nord*



Nord



Polizia di Stato

- **Bologna Borgo Panigale**
- **Bologna Fiera**
- **Imola**
- **Forlì**
- **Cesena**
- **Rimini Sud**

- **Modena Nord**
- **Bretella A1-A14 Casalecchio di Reno**



Arma dei Carabinieri

- **Bologna San Lazzaro**
- **Castel San Pietro Terme**
- **Faenza**
- **Cesena Nord**
- **Rimini Nord - Bellaria Igea Marina**
- **S. Arcangelo di Romagna**
- **Riccione**
- **Cattolica- S.Giovanni M.-Gabicce**

- **Modena Sud**



Nord



Polizia Stradale

- ***Villesse***
- ***Confine di Stato S. Andrea***



Nord



Polizia Stradale

- SP428 - Garessio - Omea - Ponte di Nava- Pieve di Teco - Imperia
- Assago-SS35- Binasco-Tang-Pavia-RA07
- Casei Gerola- Voghera-SP10-Tortona-SS35-Serravalle Scrivia
- SP35 -Serravalle Scrivia- Busalla - Genova
- SS1 "Aurelia" - Savona - Genova - La Spezia
- Milano - SS233 – Bollate – Arese - Garbagnate M.-Tradate Castiglione Olona
- A51-SP11-Gessate-SP525-Vaprio d'Adda –Dalmine; SP252- SP470Dir- Bergamo- San Paolo d'Argon- Telgate



Arma dei Carabinieri



- SP28/bis" - SP29 -Millesimo - Savona
- Ceva - SP 450- Millesimo-SP51 Caragna- Calizzano-Finale Ligure
- Ceva - SP428- Bagnasco-SP490- Caragna- Calizzano- Finale Ligure
- Ceva - SP428 - Garessio - SP582 Erli - Zuccarello – Albenga
- SP334 – Sassello – Acqui Terme – SP 456 - Ovada
- SS1 "Aurelia" - Ventimiglia - Savona
- SP456 " del Turchino" - Ovada - Campo Ligure - Voltri
- SP225 " della Fontanabuona" - SS45 "di Val di Trebbia" - Lavagna – Genova
- Pavia- RA07-Tang. Pavia – SS35- SP10-Voghera - SP206 – Casei Gerola
- Milano- SS33- Rho-Legnano-Gallarate-Cavaria-Castrono-Varese
- Telgate- Palazzolo sull'Oglio- Coccaglio- Ospitaletto-SP19- Paderno Franciacorta- Rodengo Saiano- Tang. Brescia



Nord



Polizia Stradale

- *SS12 "dell'Abetone e del Brennero" Chiusa - Egna ; Marco - Bussolengo*
- *SS45/bis "Gardesana occidentale" Trento - Brescia*
- *SS47 "della Valsugana" Trento - Borgo Valsugana ; Bassano del Grappa- Padova*



Arma dei Carabinieri

- *SS12 "dell'Abetone e del Brennero" Confine di Stato - Chiusa; Egna - Marco*
- *SS47 "della Valsugana" Borgo Valsugana - Bassano del Grappa*



Nord



Polizia Stradale

- *SS 9 "via Emilia"*
Modena Nord – Castelfranco - Bologna Casalecchio

- *SS 9 "via Emilia"*
Bologna San Lazzaro - Faenza - Forlì - Cesena



Arma dei Carabinieri

- *SP 623 " del passo Brasa"*
Modena Sud - Spilamberto - Zola Predosa - Casalecchio di Reno

- *SR 253 "San Vitale"*
Bologna San Lazzaro- Lugo di Romagna - Russi - Ravenna

- *SS 9 "via Emilia"*
Cesena - Rimini



Nord



A4

A23

A27

Polizia Stradale

- SR11 "Padana Superiore"
- SS14 "della Venezia Giulia" Padova Est - Dolo - Mestre; Portogruaro Monfalcone
- SS13 "Pontebbana" - Udine - Tricesimo - Venzone - Carnia
- SS676 "Tangenziale Sud di Udine" - SR352 "di Grado" - Udine - Palmanova
- SP 15; SP 103; SP41; SP 44; SP108; SP 92; SP 102; SP 57; SP 34 SP 57



A4

A28

Arma dei Carabinieri

- SS14 "della Venezia Giulia" : Mestre – Portogruaro; Monfalcone - Trieste
- SR251 "della Val di Zoldo e Val Cellina"- SS 13 "Pontebbana" Pordenone- Sacile



Nord



Polizia Stradale

- SR351 "di Cervignano"
- SR117



Polizia di Stato e Arma dei Carabinieri

- Via Trieste
- Rotonda Sant'Andrea