

Estate 2023

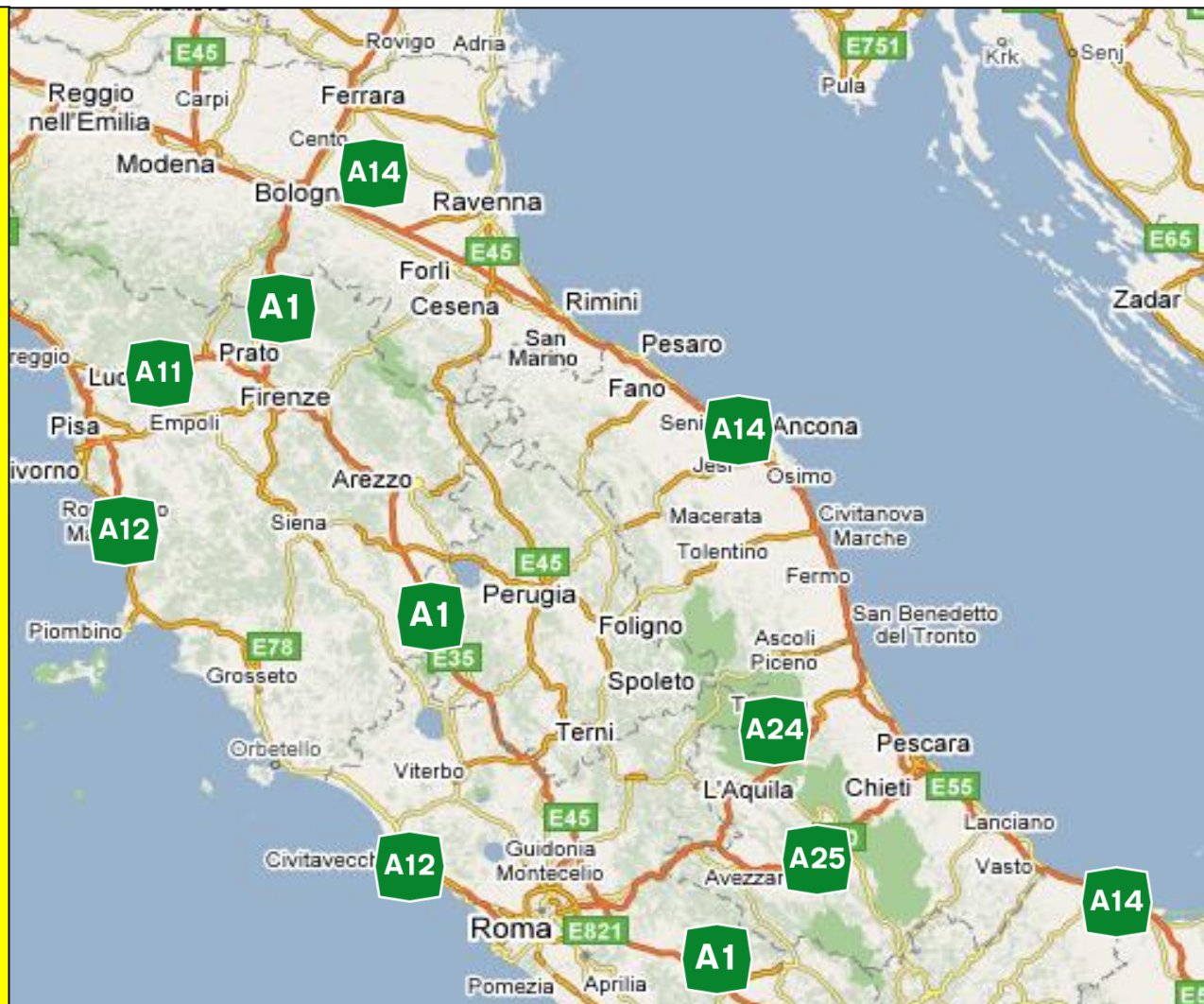


MINISTERO
DELL'INTERNO



VIABILITÀITALIA

Centro





**A/1 Milano - Napoli tratto
Milano - Bologna**



Percorso alternativo

**Vigilanza
Polizia Stradale**



Uscita: A1 Innesto A15

Entrata: Firenze Nord 266 Km

A15 - innesto A12 - Bretella A12/A11- A11 innesto A1



Percorso alternativo

**Vigilanza
Polizia Stradale**



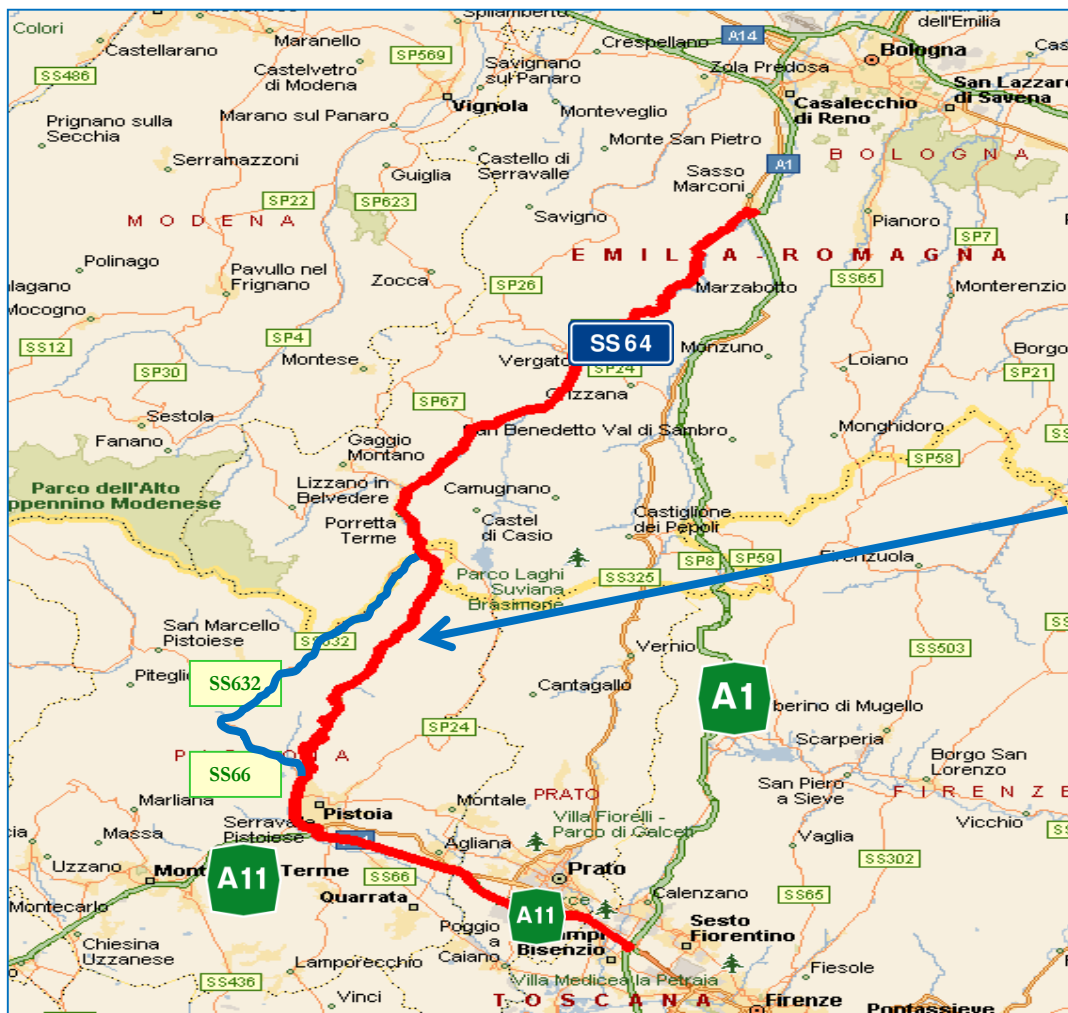
Uscita: A1 Innesto A15

Entrata: Firenze Scandicci 306 Km

A15 - A12 – uscita casello Pisa Centro - "SGC FI-PI-LI" – Pontede Empoli – Scandicci – innesto A1





A/1 Milano - Napoli tratto **Bologna - Firenze**



Percorso alternativo
Uscita: Sasso Marconi
Entrata: Firenze Nord 116 Km

Causa chiusura della SS.64 Porrettana al km 30+200 loc. Pavana nel Comune di Sambuca Pistoiese il traffico veicolare anziché proseguire sulla SS64 Porrettana in loc. Ponte alla Venturina sarà immesso nella SP632 e nella SR66 fino a Pistoia.

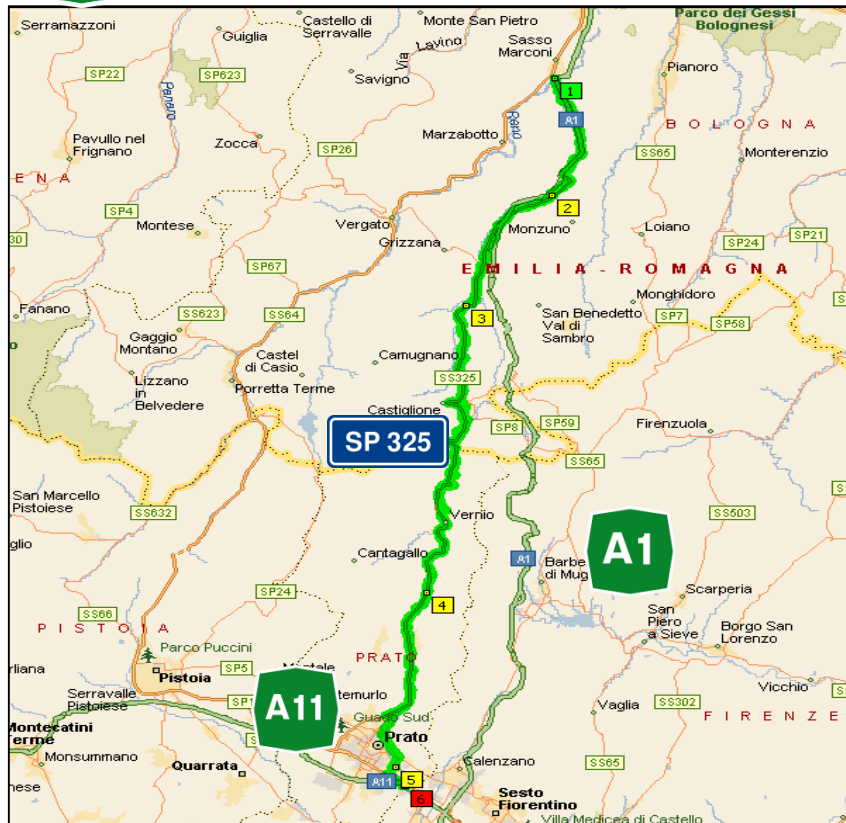
Vigilanza a cura
Polizia Stradale
Arma dei Carabinieri

A1

A/1 Milano - Napoli

tratto **Bologna - Firenze**



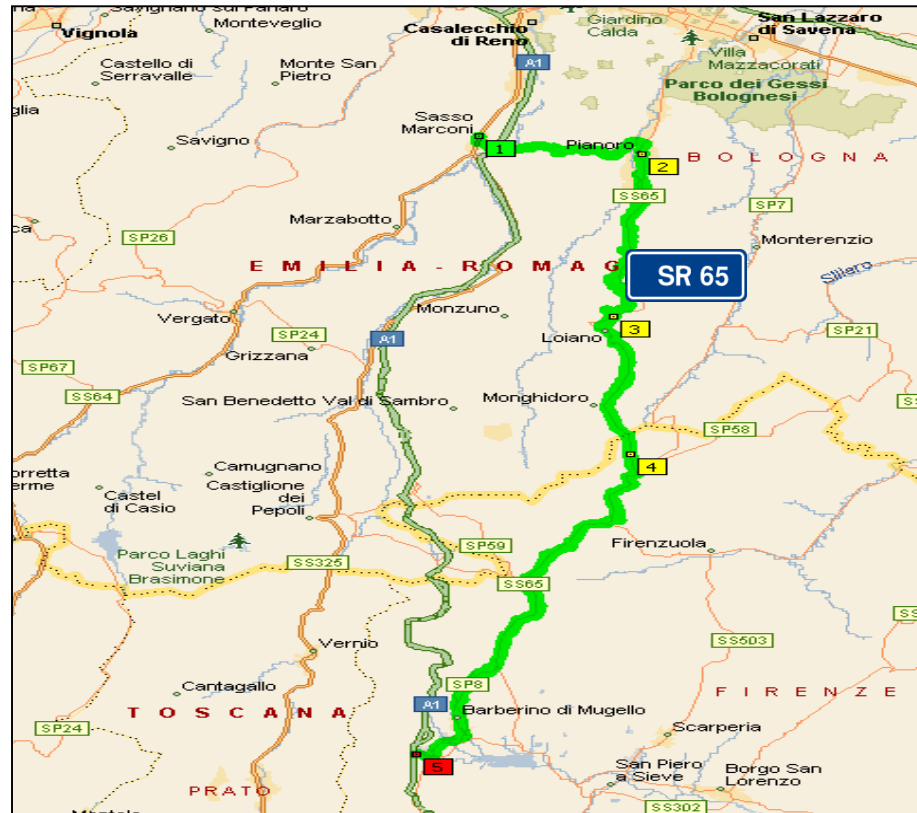
Percorso alternativo

Uscita: **Sasso Marconi**

Entrata: **Firenze Nord** 86 Km

SP 325 "di Val di Setta e Val di Bisenzio" - Vernio Vaiano - Prato - A11- Inneso A1

Vigilanza
Polizia Stradale



Percorso alternativo

Uscita: **Sasso Marconi**

Entrata: **Barberino del Mugello** 75 Km

SS 64 "Porrettana" - SP "delle Ganzole" - SR65 "della Futa" - SP8 - Barberino del Mugello

Vigilanza
Polizia Stradale



A1

A/1 Milano - Napoli

tratto **Bologna - Firenze Sud**



Percorso alternativo

Vigilanza
Polizia Stradale 

Uscita: **Sasso Marconi**

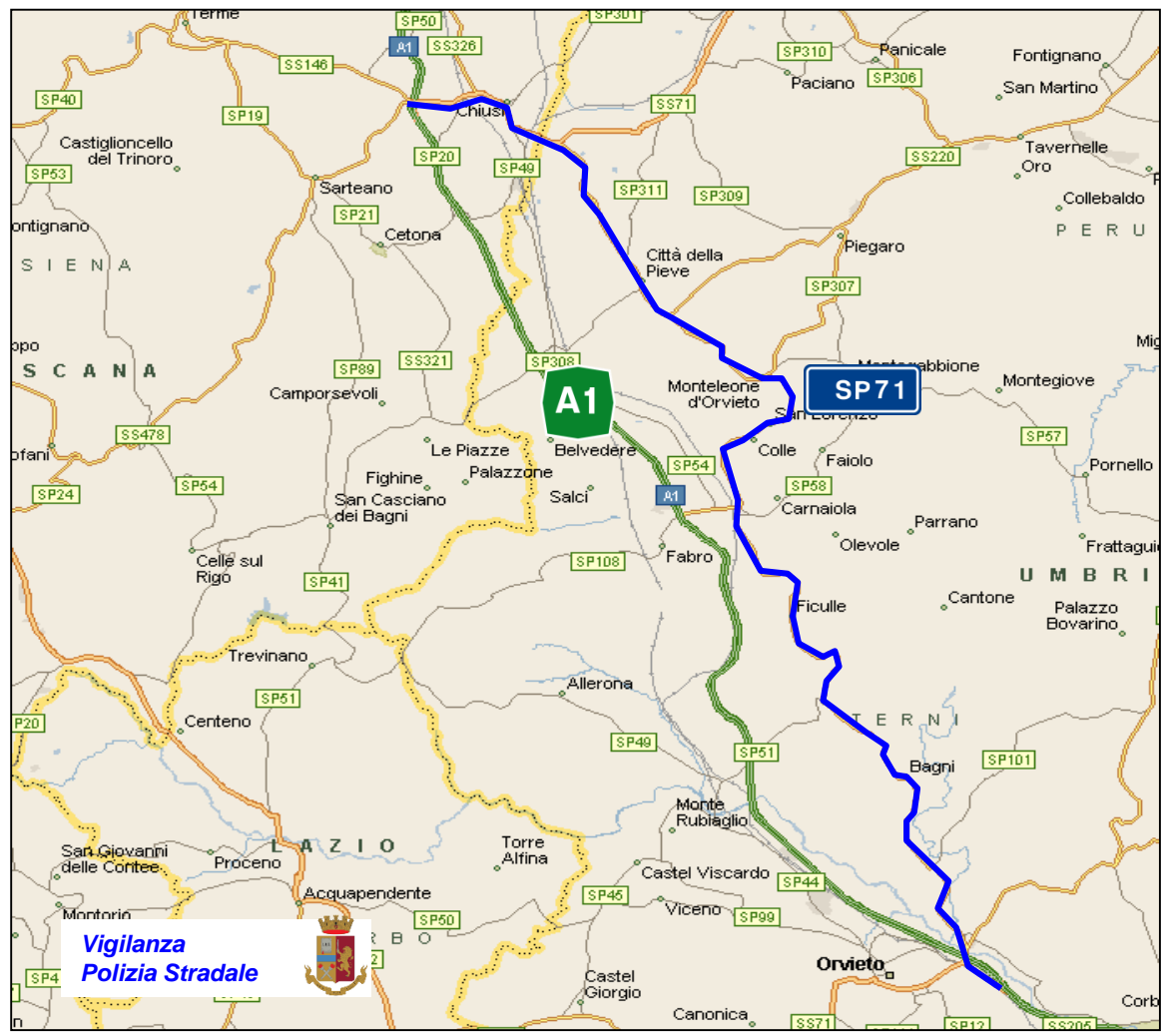
Entrata: **Firenze Sud** 137 Km

SS 64 "Porrettana" - SP "delle Ganzole" - SR65 "della Futa" - San Pietro a Sieve Dicomano - SS67 "Tosco-Romagnola" - Pontassieve - Firenze"



A/1 Milano - Napoli

tratto Firenze - Roma

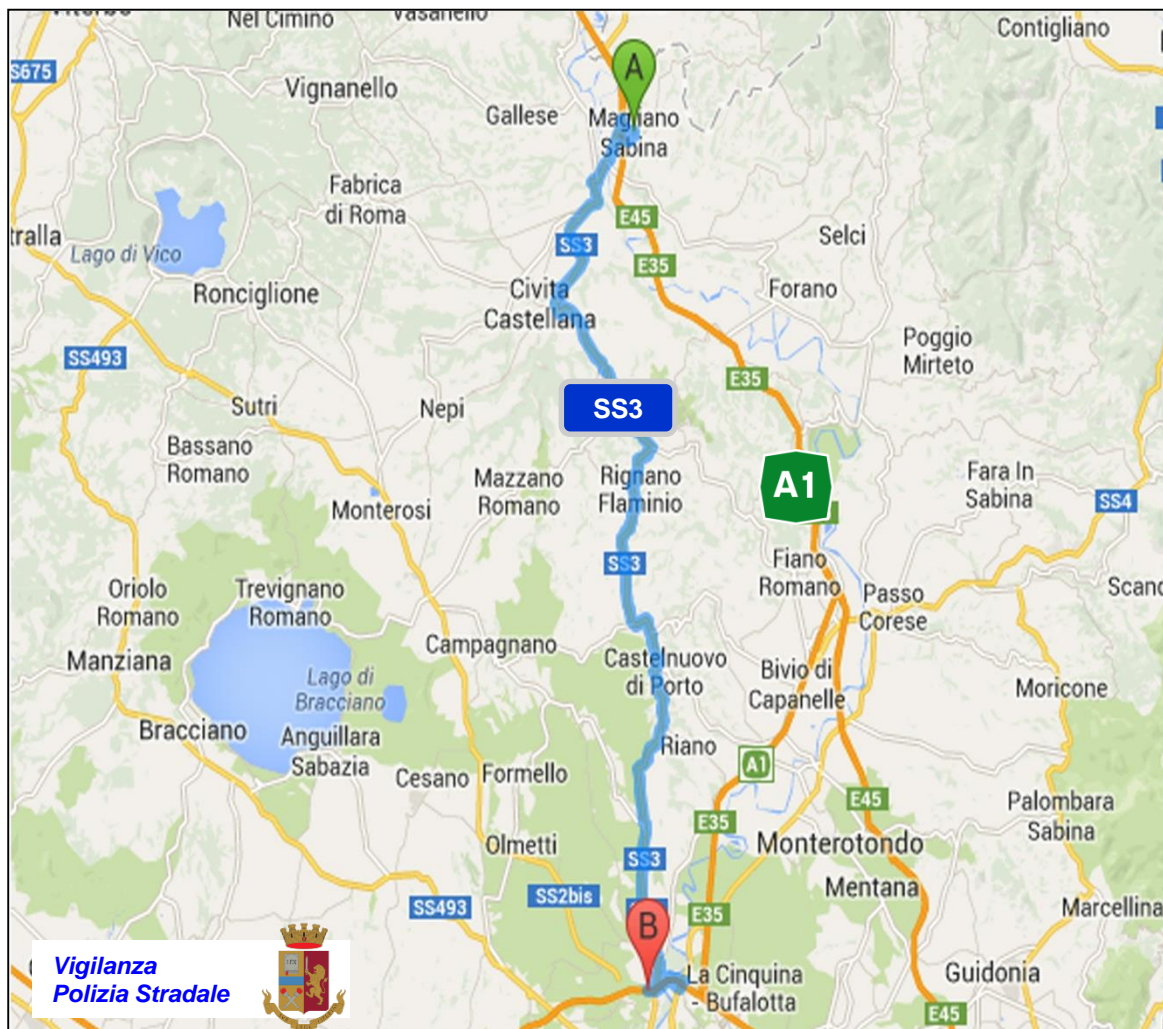


Percorso alternativo
Uscita: Chiusi
Entrata: Orvieto **51 Km**
SP146 - Chiusi - SP71 - Città della Pieve - Ficulleville - Bagni - Orvieto



A/1 Milano - Napoli

tratto *Magliano Sabina – Roma Nord*



Percorso alternativo
Uscita: Magliano Sabina
Entrata: 6 "Flaminia" - A90 "Grande Raccordo Anulare" 60 Km
SS3 Flaminia – A90 G.R.A.

**Vigilanza
Polizia Stradale**

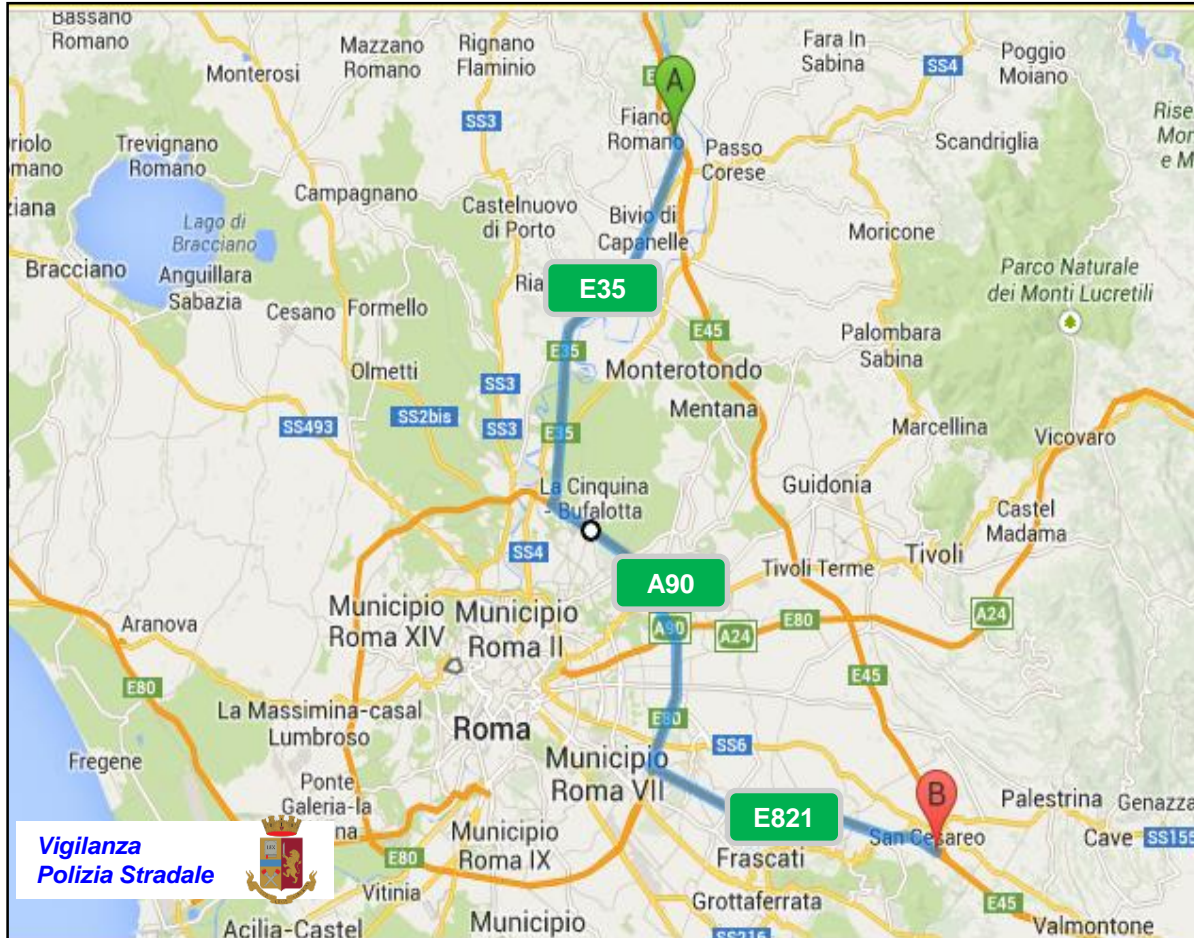




A1

A/1 Milano - Napoli

tratto *Diramazione 18 Roma Nord – Diramazione 19 Roma Sud* (BRETTELLA A1)



Percorso alternativo

Uscita: Roma nord

**Entrata: Allacciamento
diramazione Roma sud
60 Km**

*A1 Diramazione 18 Roma nord - A90 G.R.A. –
A1 Diramazione 19 Roma Sud.*

**Vigilanza
Polizia Stradale**





A/1 Milano - Napoli

tratto Roma - Frosinone



Percorso Alternativo

Uscita: **18 "Casilina" - A90 "Grande Raccordo Anulare"**

Entrata: **Anagni - Fiuggi Terme 51 Km**

Vigilanza
Arma dei Carabinieri



SR6 "Casilina" - Valmontone - Colleferro - SP 17 - A1 Anagni



A/14 Bologna - Taranto

tratto **Cattolica - Ancona Nord**





A/14 **Bologna - Taranto**

tratto **Ancona Nord - San Benedetto del Tronto**



Percorso alternativo

Uscita: **Ancona Nord**

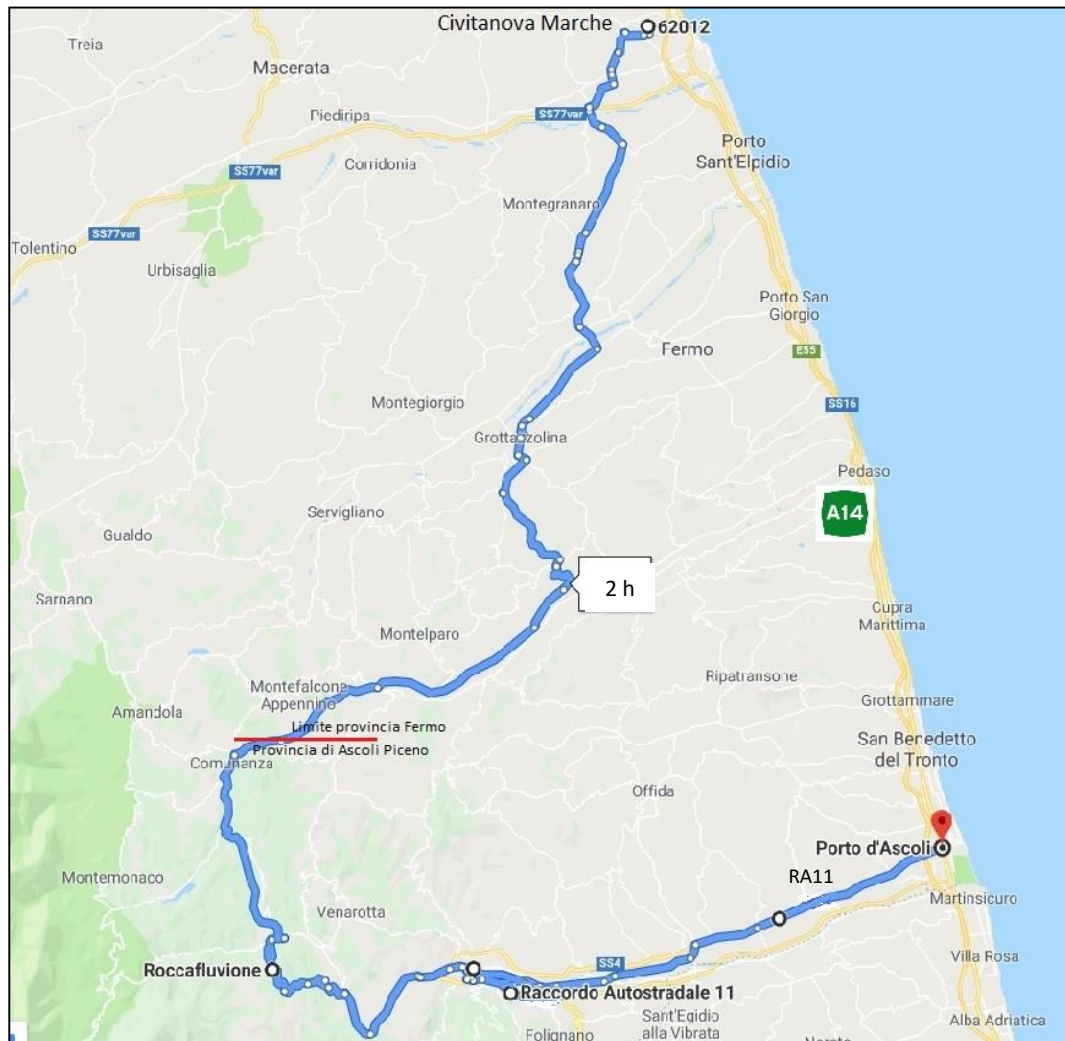
Entrata: **San Benedetto del Tronto**
95 Km

SS 16 " **Adriatica** " - Porto Recanati -Civitanova
Marche - Porto S.Elpidio - Porto San Giorgio -
Pedaso - San Benedetto del Tronto



A/14 Bologna - Taranto

tratto Civitanova Marche - San Benedetto del Tronto

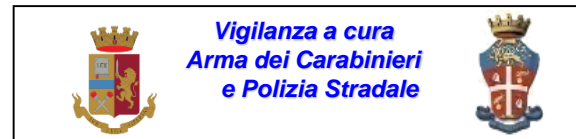


**Percorso alternativo
aggiornato 26/07/2019**

Uscita: Civitanova Marche

**Entrata: San Benedetto del Tronto
125 Km**

SS 77- Uscita Montecosaro - SP 8 Brancadoro - SP219
fino a Grottazzolina - SS210 (ex SP239) fino a
Amandola poi sulla SP 237 Comunanza, SS 4 - RA 11-
A14 Porto D'Ascoli (San Benedetto del Tronto)





A/14 Bologna - Taranto

tratto **S.Benedetto del Tronto – Termoli (Cb)** e

Centro



viceversa

percorso consigliato al traffico leggero

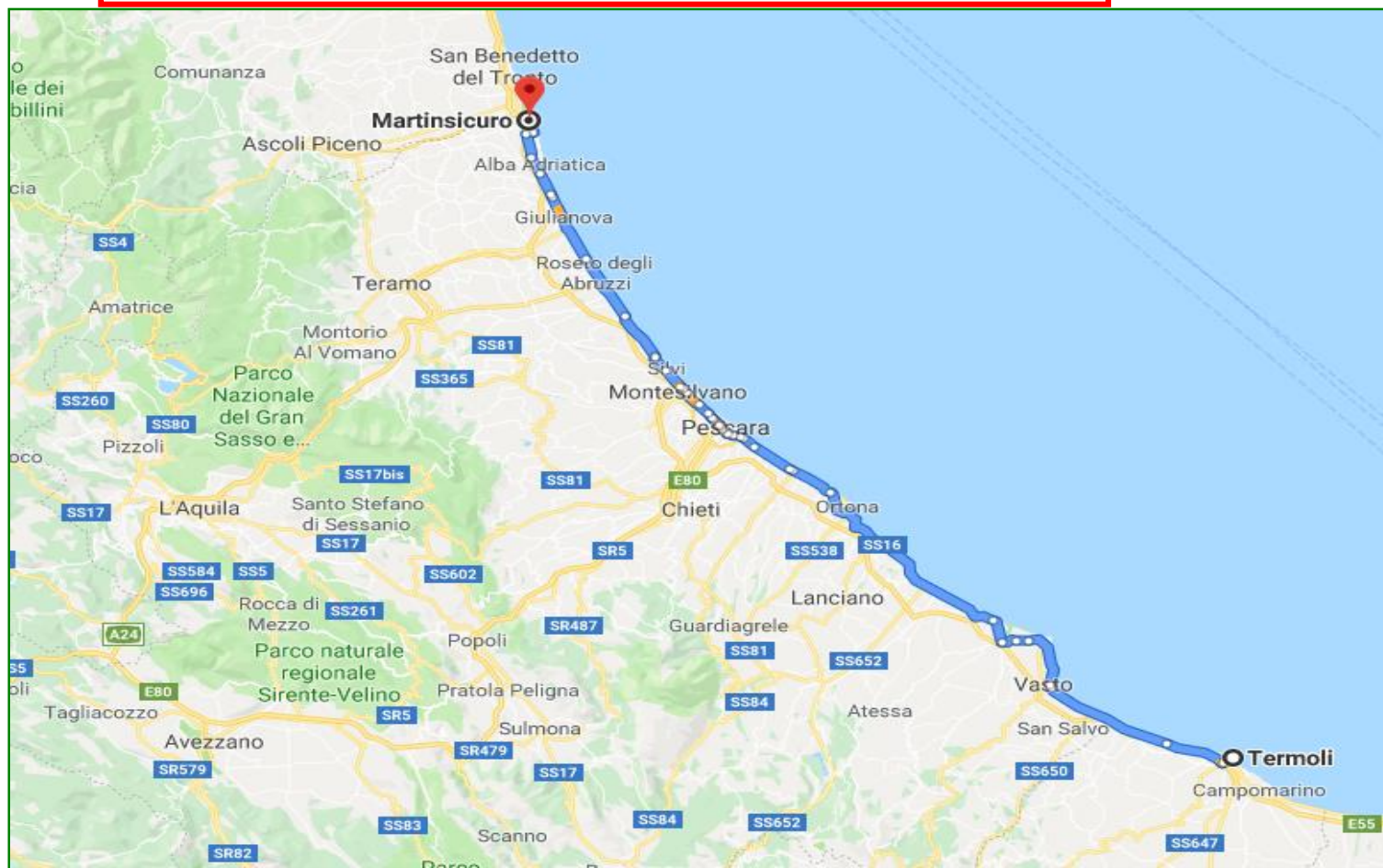
Percorso alternativo

Uscita: **S.Benedetto T.** Entrata: **Termoli**

SS. 16 "Adriatica" - Silvi – Montesilvano – SS.714 Variante Pescara – SS. 16 – Termoli



Vigilanza a cura
Polizia Stradale
Arma dei Carabinieri





A/24 Roma - Teramo



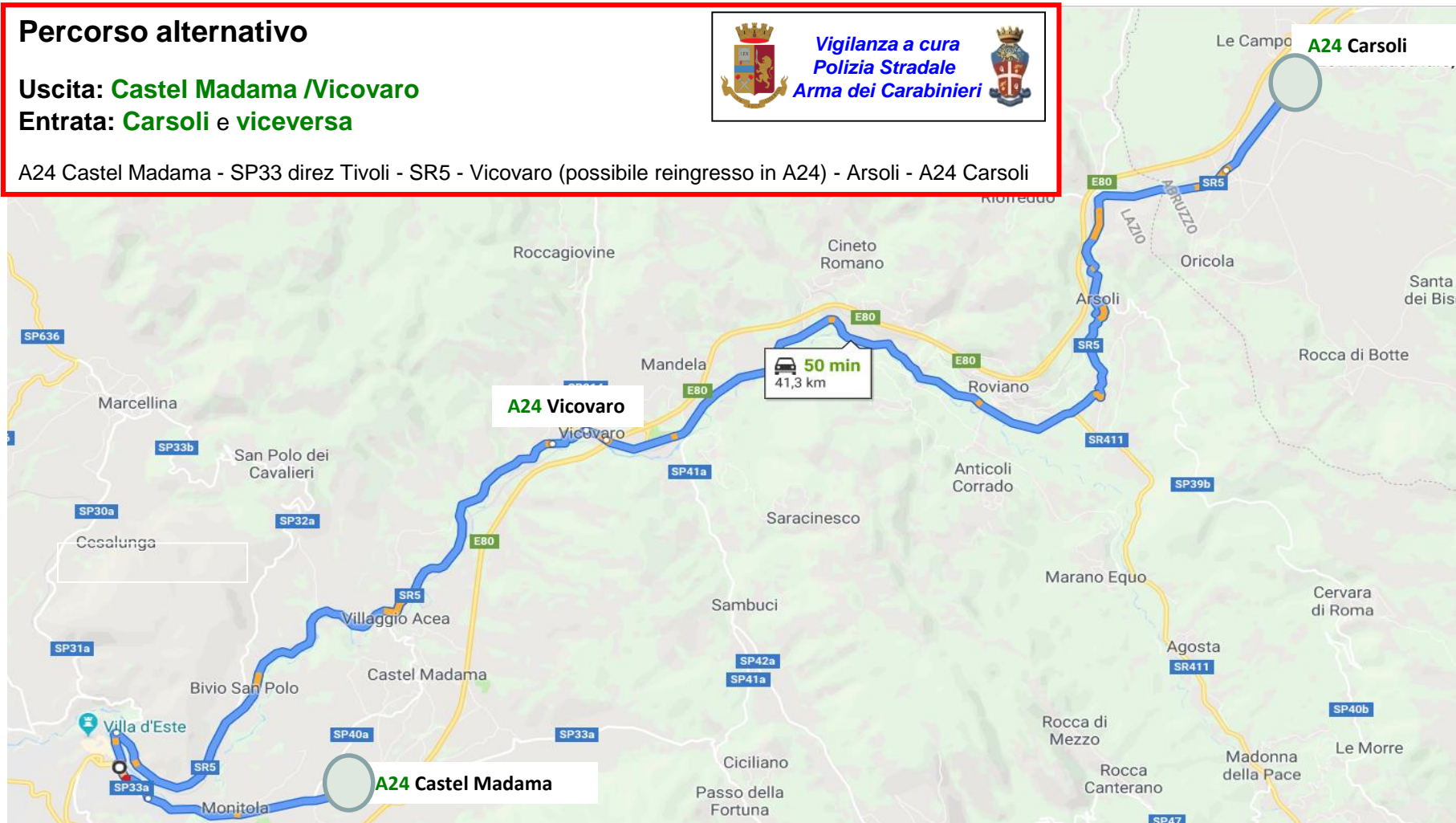
tratto **Castel Madama – Carsoli e viceversa**

Percorso alternativo

Uscita: **Castel Madama /Vicovaro**

Entrata: **Carsoli e viceversa**

A24 Castel Madama - SP33 direz Tivoli - SR5 - Vicovaro (possibile reingresso in A24) - Arsoli - A24 Carsoli





A/24 Roma – Teramo

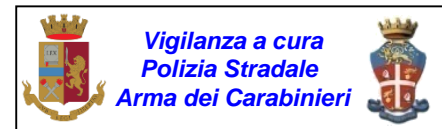


A/25 Torano - Pescara

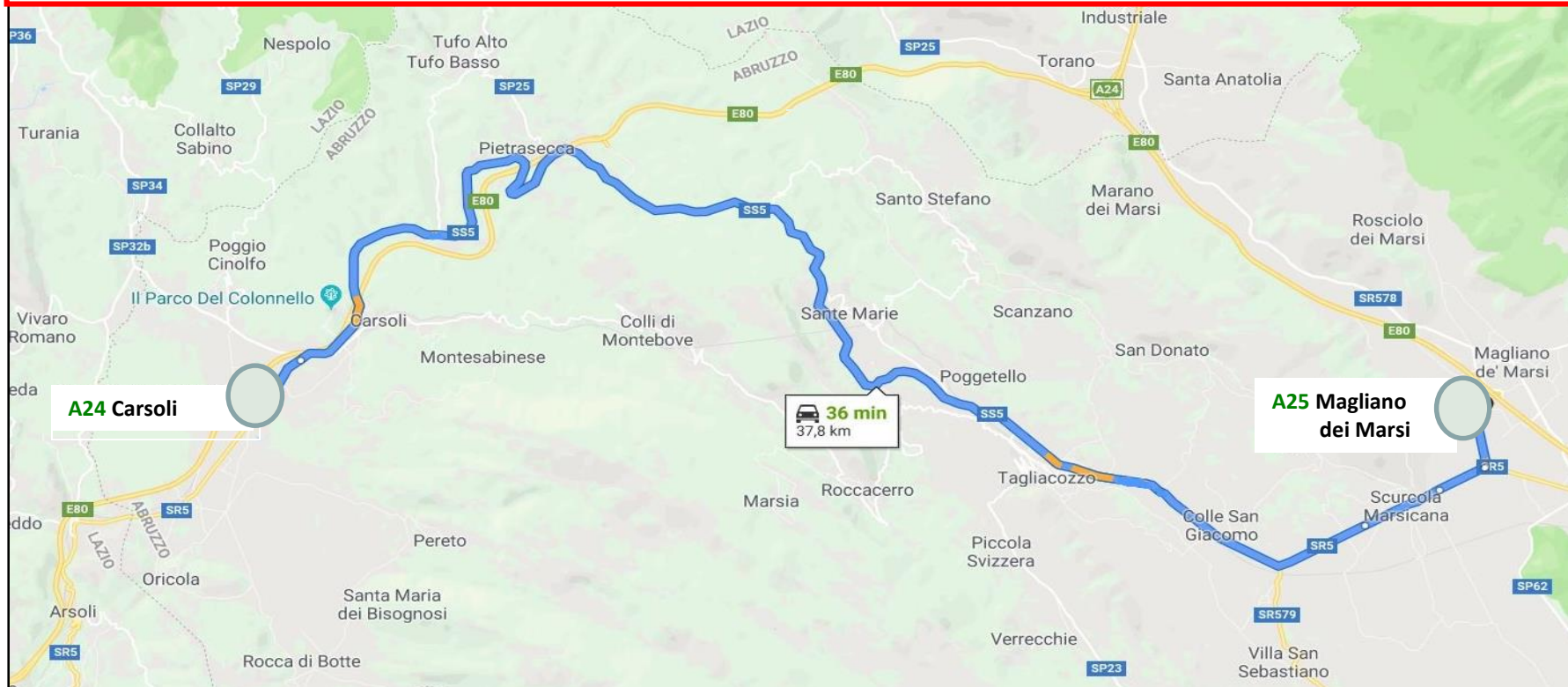
tratto **Carsoli – Magliano dei Marsi e viceversa**

Percorso alternativo

Uscita: Carsoli Entrata: Magliano dei Marsi e viceversa



Carsoli - SS5 direz Tagliacozzo – Scurcola Marsicana – A25 Magliano dei Marsi direz Pescara/ Roma/Teramo.





A/24 Roma - Teramo tratto **Valle del Salto – L'Aquila ovest e viceversa**



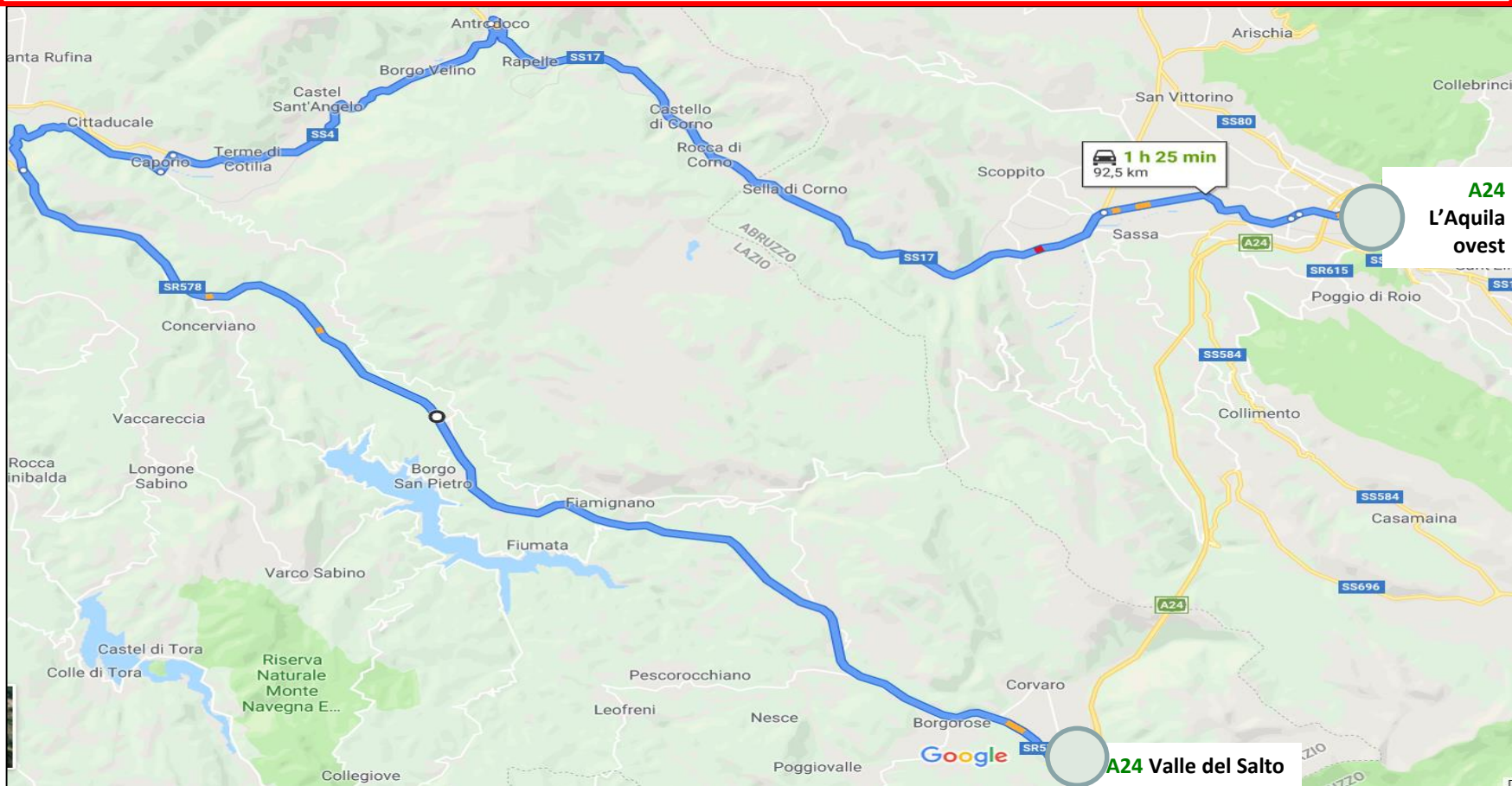
Percorso alternativo

Uscita: Valle del Salto **Entrata: L'Aquila ovest e viceversa**

A24 Valle del Salto - SR 578 direz Rieti - SS4 direz. Antrodoco - Antrodoco - SS17 direz L'Aquila – Sella di Corno – A24 L'Aquila ovest



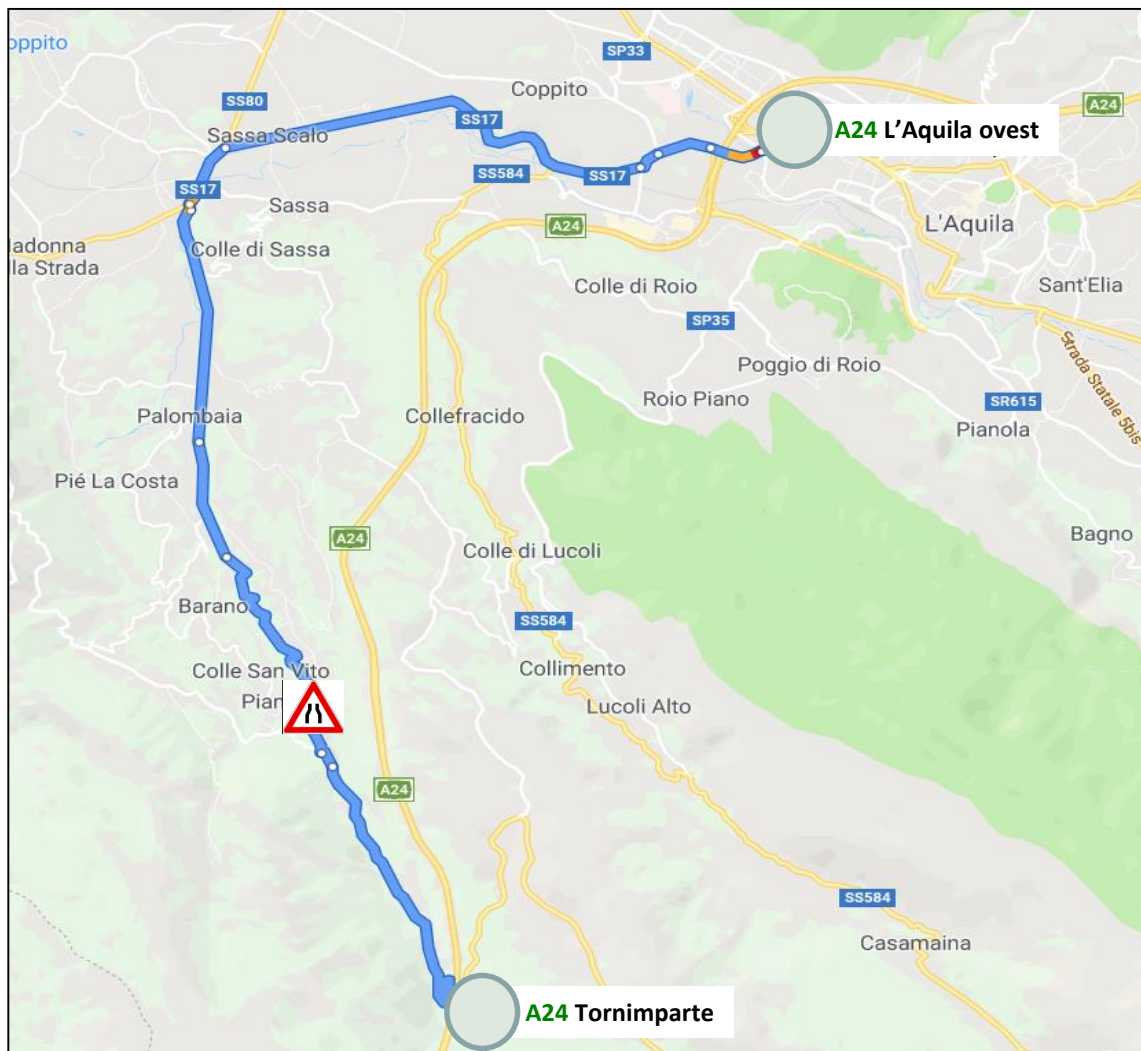
Vigilanza a cura
Polizia Stradale
Arma dei Carabinieri



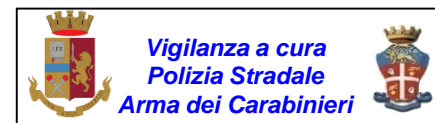


A/24 Roma – Teramo

tratto *Tornimparte – L'Aquila ovest e viceversa**



Percorso alternativo



Uscita: Tornimparte
Entrata: L'Aquila ovest

***Solo in una direzione di marcia, la viabilità alternativa non sostiene il transito di entrambe le direzioni**

A24 Tornimparte - SS696 direz Tornimparte – Villagrande (*strettoia*) - Palombaia - SS17 direz L'Aquila - A24 L'Aquila ovest



A/24 Roma - Teramo

tratto L'Aquila – barriera Basciano/Teramo e viceversa

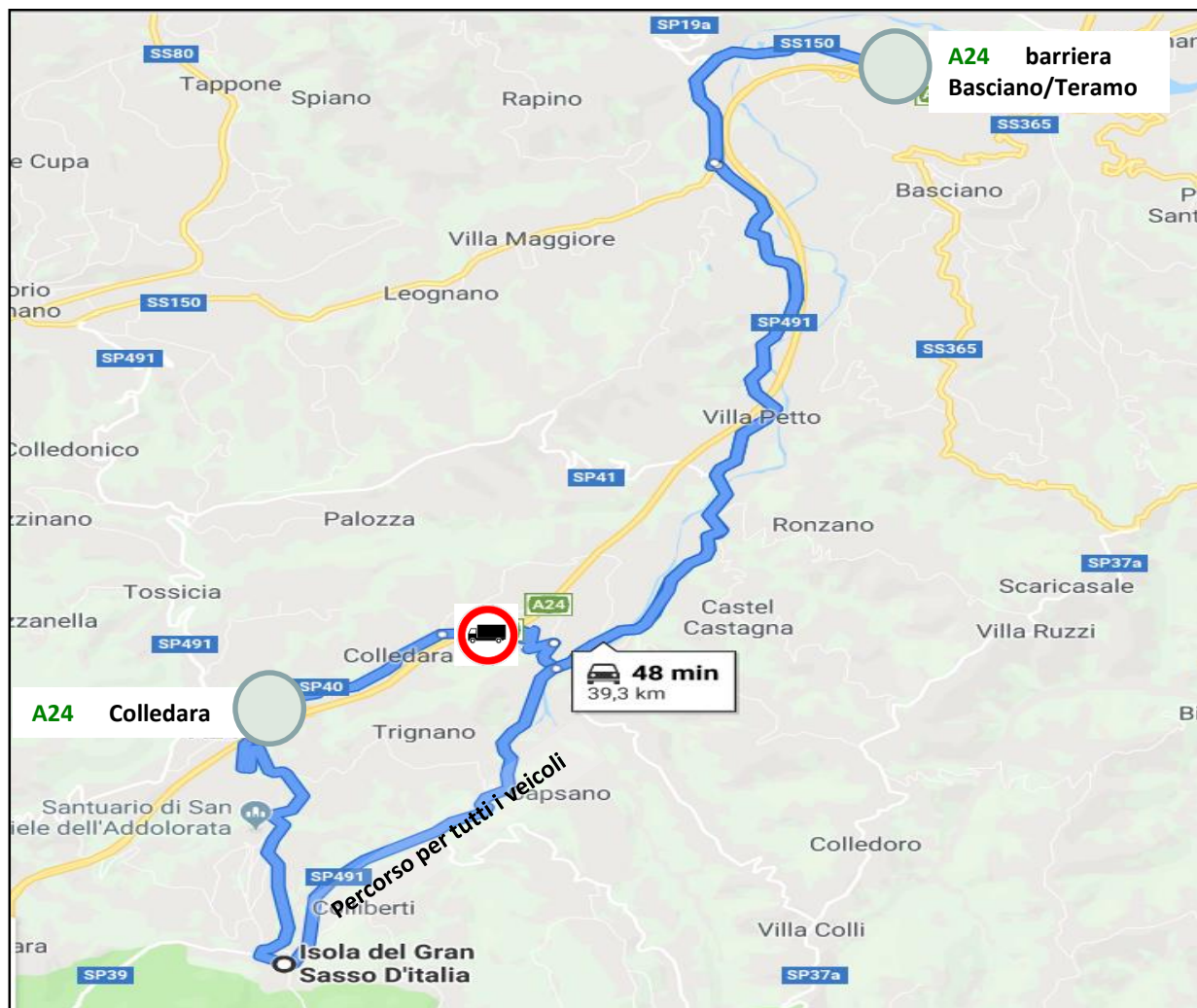
percorso consigliato per il solo traffico leggero





A/24 Roma - Teramo

tratto **Colledara – Basciano/Teramo e viceversa**



Percorso alternativo



Uscita: **Colledara**

Entrata: **barriera Basciano/Te ramo**

e **viceversa**

Per i mezzi >3,5t (via Isola del Gran Sasso)

A24 Colledara – SP491 direz Isola del Gran Sasso – SS150 direz Teramo
A24 Basciano.

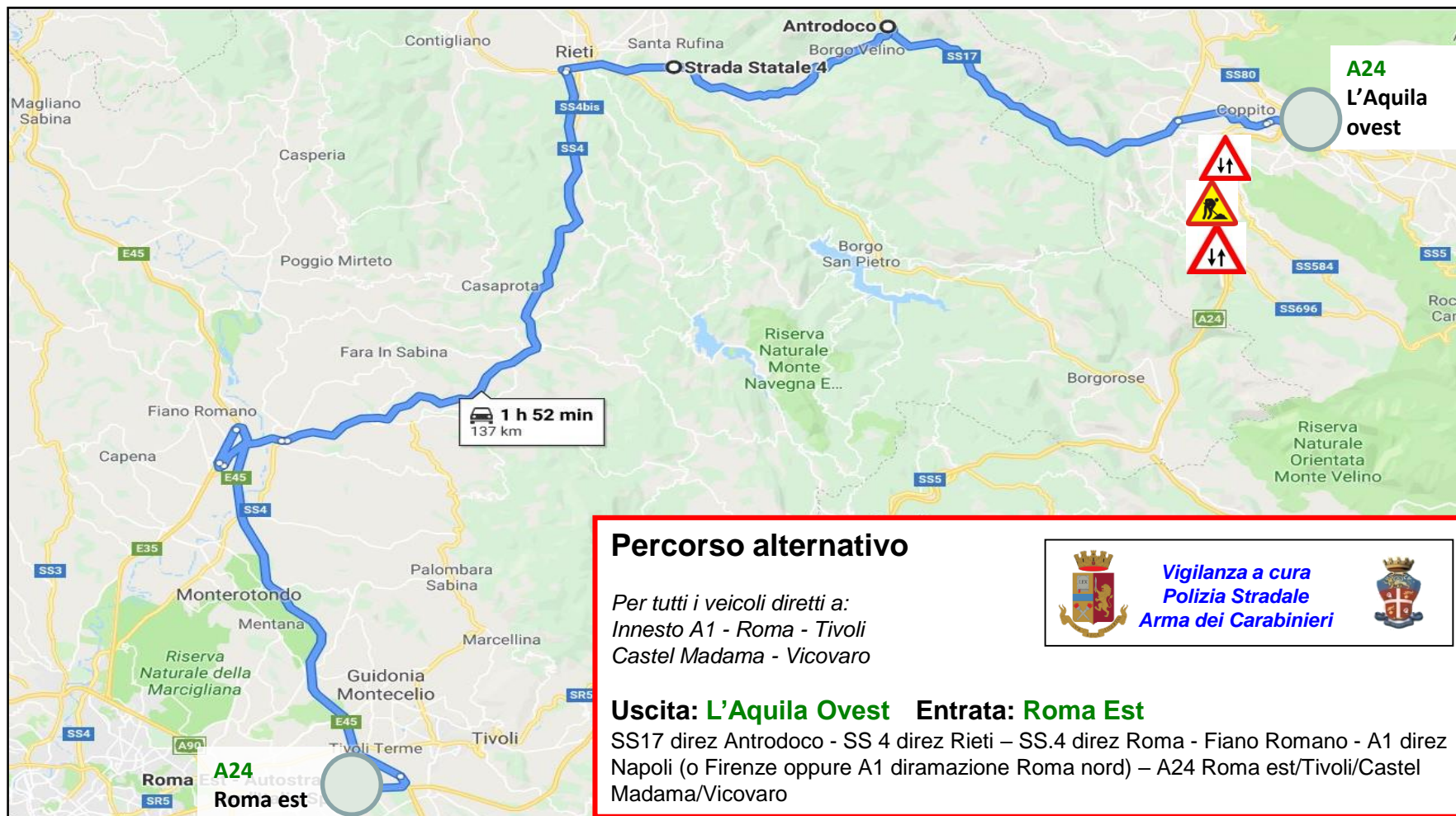
Per i soli veicoli leggeri (via Colledara)

A24 Colledara – SP40 direz Colledara
Colledara- SS150 direz Teramo
A24 Basciano



A/24 Teramo - Roma
 tratto **L'Aquila ovest – Roma est, direzione Roma**

A24 Tra L'Aquila ovest e Valle del Salto lavori cui consegue, in alcuni tratti, doppio senso di circolazione su unica carreggiata





A/25 Torano - Pescara
tratto *Celano – Pratola Peligna e viceversa*

consigliato ai soli veicoli leggeri

Percorso alternativo

Uscita: Celano **Entrata: Cocullo / Pratola Peligna** e **viceversa**

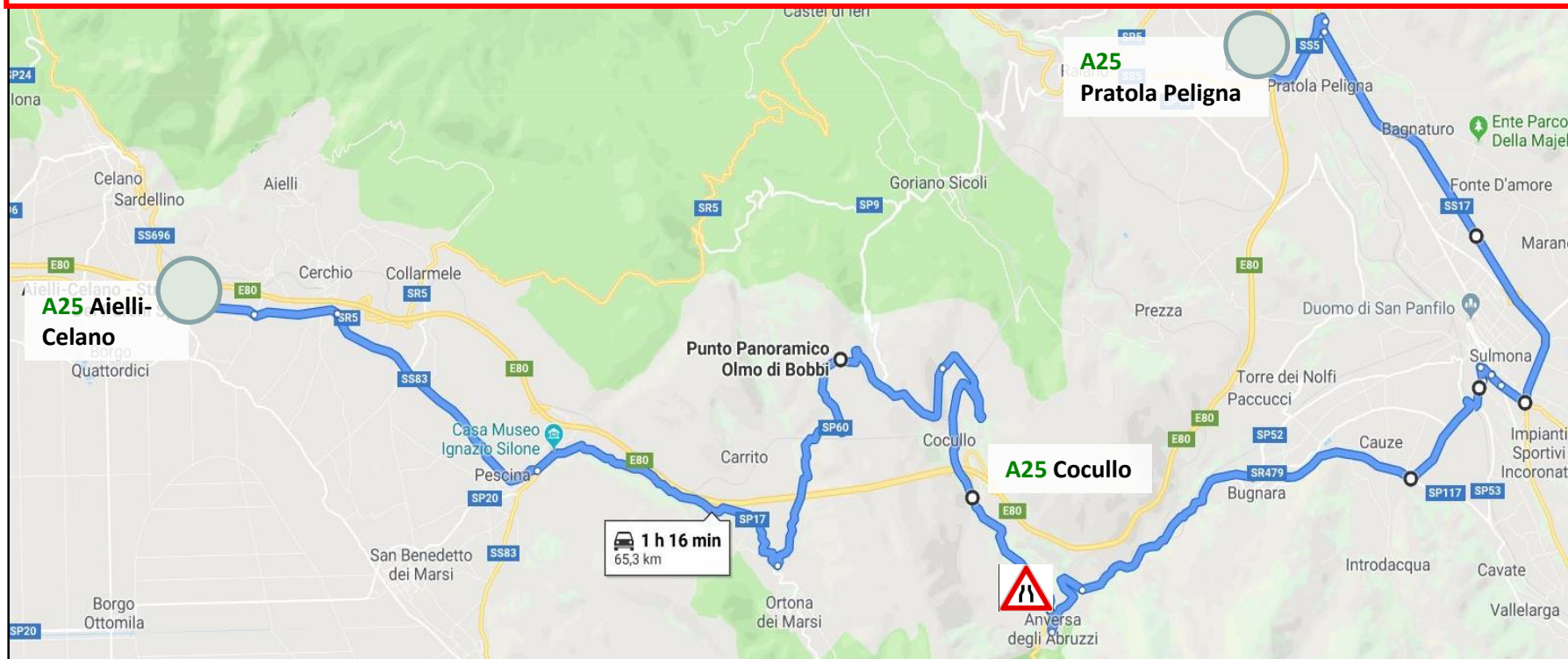
(Uscita Pescara  interdetta ai mezzi sup 7,5t)

Da A25 Celano - SR5-SS83 direz Pescara – SP17 direz Rivoli – SP60 direz Cocullo – (possibile reingresso in A25) SR479 direz Sulmona – Anversa degli Abruzzi (**strettoia**) - Sulmona: via Circonvallazione Occidentale, svolta a destra - viale G. Mazzini, svolta a sinistra via Montesanto, svolta a sinistra - SS17 direz L'Aquila – SS5 direz. A25 Pratola Peligna



**Vigilanza a cura
 Polizia Stradale
 Arma dei Carabinieri**



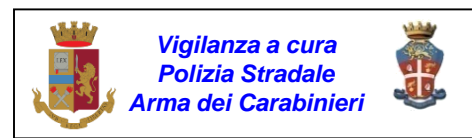




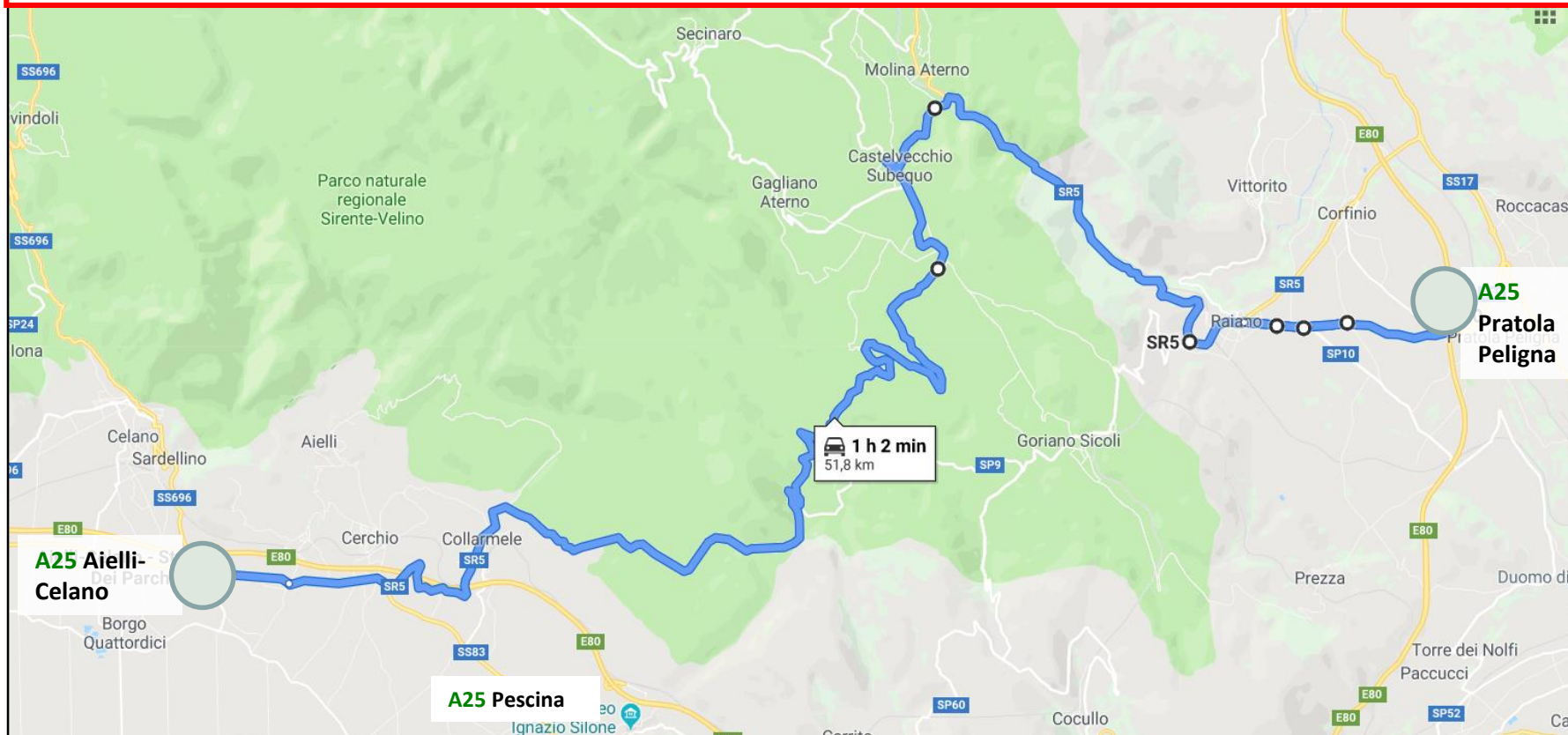
A/25 Torano - Pescara
tratto *Celano – Pratola Peligna e viceversa*

Percorso alternativo

Uscita: Celano/Pescina **Entrata: Pratola Peligna e viceversa**
 (Uscita Pescara  interdetta ai mezzi sup 7,5t)

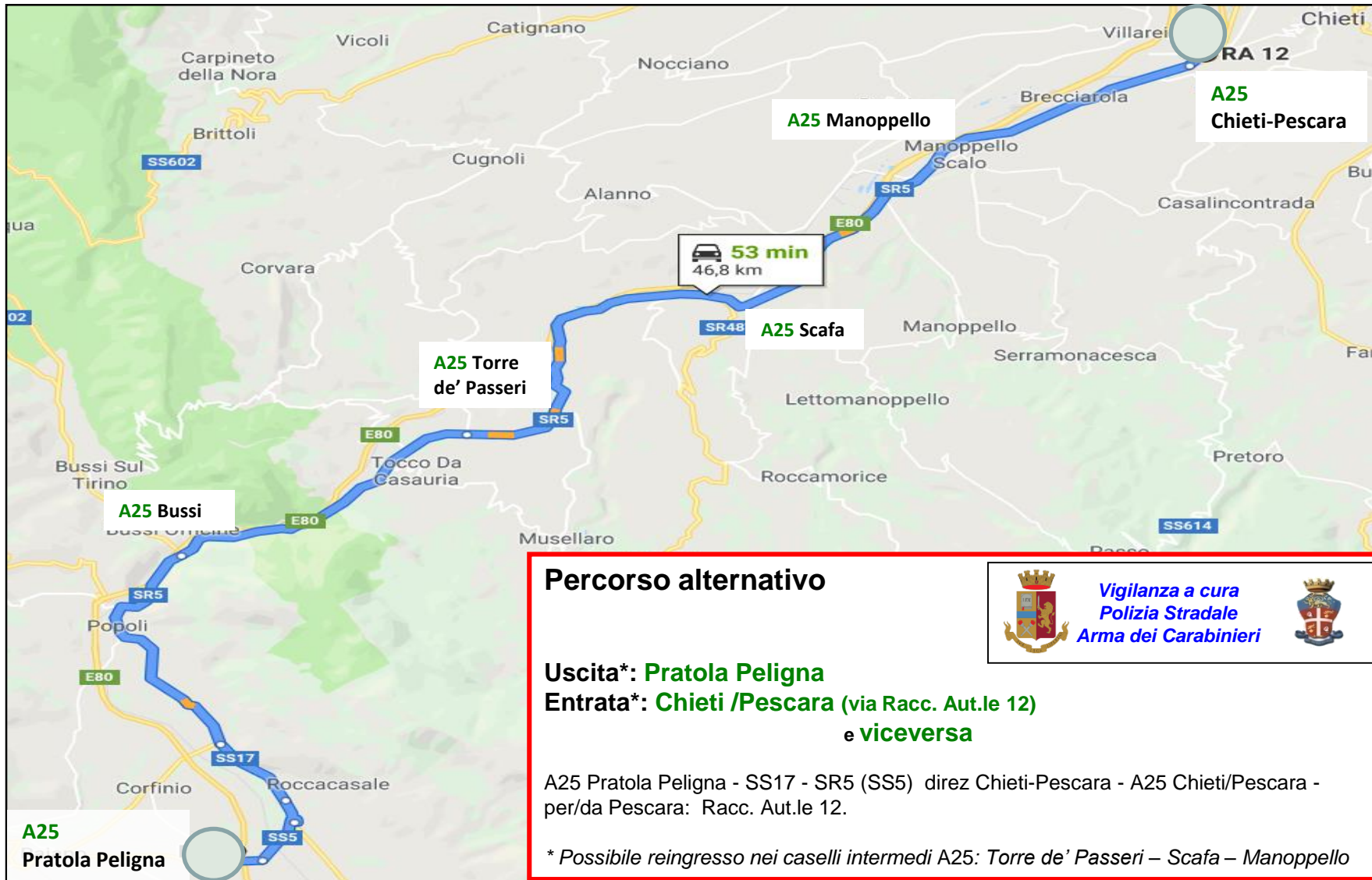


Da A25 Celano - SR5 direz. Collaramele – Castel di Ieri - Castelvecchio Subequeo – Raiano – Pratola Peligna – A25 Pratola Peligna.

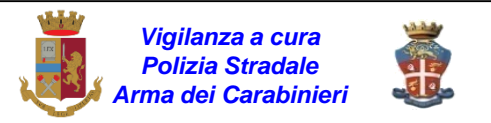




A/25 Torano - Pescara
tratto *Pratola Peligna – Chieti/Pescara e viceversa*



Percorso alternativo



Uscita*: **Pratola Peligna**
Entrata*: **Chieti /Pescara** (via Racc. Aut.le 12)
e viceversa

A25 Pratola Peligna - SS17 - SR5 (SS5) direz Chieti-Pescara - A25 Chieti/Pescara - per/da Pescara: Racc. Aut.le 12.

* Possibile reingresso nei caselli intermedi A25: Torre de' Passeri – Scafa – Manoppello



Centro



Polizia di Stato

Bologna- Firenze

- *Firenze Scandicci*
- *Firenze Impruneta*
- *Firenze Sud*
- *Incisa*
- *Valdarno*

Roma- Napoli

- *Valmontone*
- *Anagni - Fiuggi Terme*
- *Frosinone*



Arma dei Carabinieri

Bologna- Firenze

- *Sasso Marconi*
- *Rioveggio*
- *Pian del Voglio*
- *Roncobilaccio*
- *Barberino*
- *Calenzano - Sesto Fiorentino*

Roma- Napoli

- *San Cesareo - su Diramazione D19 Roma Sud*
- *Colleferro*
- *Ceprano*



Centro



Polizia di Stato

- *Fano*
- *Pesaro - Urbino*
- *Ancona Nord*
- *Macerata- Civitanova Marche*
- *Fermo - Porto San Giorgio*
- *San Benedetto del Tronto - Ascoli Piceno*

Arma dei Carabinieri

- *Marotta - Mondolfo*
- *Senigallia*
- *Loreto - Porto Recanati*
- *Macerata- Civitanova Marche*
- *Pedaso*
- *Grottammare*
- *Montemarciano*

Guardia di Finanza

- *Macerata – Civitanova Marche*
- *Ancona Sud – Osimo*
- *Porto Sant'Elpidio*



Centro



Polizia Stradale

- *SP "S.G.C. FI-PI-LI- "Firenze-Pisa-Livorno"*
- *SP 325 " di Val di Setta e Val di Bisenzio" - Vernio-Prato*
- *SR65 "della Futa" - Barberino del Mugello – San Pietro a Sieve Dicomano - SR67 "Tosco-Romagnola" Pontassieve - Firenze Sud*
- *SP 71 - Chiusi - Città della Pieve - Fuculle- Bagni - Orvieto*



Arma dei Carabinieri

- *SS 64 "Porrettana"- Marzabotto - Vergato - Porretta Terme - Ponte della Venturina- Pistoia*
- *SR6 "Casilina" - A 90 "GRA"- San Cesario- Valmontone - Colleferro- Anagni*





Centro



Polizia Stradale

- *SS 16 "Adriatica" – Pesaro – Fano – Senigallia Falconara Marittima – Porto Recanati – Civitanova Marche – Porto Sant' Elpidio – San Benedetto del Tronto*
- *SS 16 "Adriatica" località Ponte Osento Km 497+400*
- *SS87-SS647- Campobasso - SS465 – SS17 – Volturino –Lucera - Foggia*



Arma dei Carabinieri

- *SS 16 "Adriatica" – Pesaro – Fano – Senigallia Falconara Marittima - Porto Recanati - Civitanova Marche - Porto Sant' Elpidio – San Benedetto del Tronto*
- *SS 16 "Adriatica" – SS 77- SP 8 Brancadoro-SP219-Sant'Elpidio a Mare-SP239-Grottazzolina-SP159-Petritoli-SP 66- Carassai-Offida-Castel di Lama- RA 11- A14 San Benedetto del Tronto*